

REPUBLIQUE DU TCHAD
PRESIDENCE DE LA REPUBLIQUE
PRIMATURE
MINISTERE DE L'ADMINISTRATION DU
TERRITOIRE ET DE LA DECENTRALISATION
REGION DU SILA
DEPARTEMENT DE KIMITI
SOUS-PREFECTURE DE TISSI

UNITE – TRAVAIL – PROGRES

CANTON FONGORO



PLAN DE DEVELOPPEMENT LOCAL DU CANTON FONGORO
Période Mai 2014 à Mai 2018

Elaboré par la population du cantonFongoro
Avec l'appui financier et technique du PADL-GRN
Et l'accompagnement de la Fédération Al-Takhadoum

Mai 2015

Table de matières

Liste des Abréviations	iv
Introduction	1
I. Généralités sur le canton.....	3
1.1. Milieu physique	3
1.1.1. Localisation géographique.....	3
1.1.2. Caractéristiques physiques.....	3
1.1.2.1. Relief	3
1.1.2.2. Climat	4
1.1.2.3. Hydrographie	4
1.1.3. Les ressources naturelles.....	5
1.1.3.1. Sols.....	5
1.1.3.2. Végétation et Flore.....	5
1.1.3.3. Faune	7
1.2 Milieu humain	8
1.2.1. Historique du canton.....	8
1.2.2. Caractéristiques démographiques	8
1.2.3. Organisation sociale, politique et culturelle	9
1.2.4. Organisations modernes.....	9
1.2.5. Les intervenants	10
1.2.6. Les infrastructures	11
1.3. Activités économiques	11
1.3.1. Agriculture	11
1.3.2. Élevage	12
1.3.3. Pêche.....	13
<i>Photo : 1 et 2 transport de la population riveraine sur le petit lac Tissi.....</i>	<i>14</i>
1.3.4 Commerce.....	14
1.3.5 Artisanat	15
II. Diagnostic participatif du canton et options de développement par domaine	16
2.1. Agriculture, Elevage, pêche	16
2.1.1 Résultats du diagnostic	16
2.1.2 Les axes prioritaires de développement	17

2.2. Gestion des Ressources Naturelles (GRN) et tourisme	19
2.2.1 Résultats du diagnostic	19
2.2.2 Les axes prioritaires de développement	19
2.3. Economie (commerce, crédit-épargne, pistes, artisanat, transport, industries, ...) 20	
2.3.1 Résultats du diagnostic	20
2.3.2 Les axes prioritaires de développement	20
2.4. Santé-Eau potable-Assainissement.....	21
2.4.1 Résultats du diagnostic	21
2.4.2 Les axes prioritaires de développement	22
2.5. Education-Jeunesse-Culture-Sport	23
2.5.1. Résultats du diagnostic.....	23
2.5.2. Les axes prioritaires de développement	24
2.6. Affaires sociales-Genre	25
2.6.1. Résultats du diagnostic.....	25
2.6.2. Les axes prioritaires de développement	25
2.7. Gouvernance-Sécurité-Paix (y compris gouvernance au sein des organisations) .	26
2.7.1. Résultats du diagnostic.....	26
2.7.2. Les axes prioritaires de développement	26
III. Sommaire des grands axes de développement des différents domaines.....	27
IV. Projets de développement sur la durée du plan	28
V. Mécanisme de la mise en œuvre, de pilotage et de suivi du programme d'actions.....	35
5.1 Mécanisme de la mise en œuvre des actions	35
5.2 Stratégie de pilotage et de suivi du programme.....	36
5.3 Planning annuel de travail.....	38
5.3.1. Agriculture, Elevage, pêche	38
5.3.2. Gestion des Ressources Naturelles (GRN) et tourisme	39
5.3.3. Economie.....	39
5.3.4. SANTE-Eau potable-Assainissement	40
Conclusion.....	44
Annexes	45

LISTE DE TABLEAUX, CARTES, FIGURE

Tableau 1 : carte des espèces existantes.....	6
Tableau 2 : noms des animaux sauvages existants.....	7
Tableau 3 : liste des intervenants	10
Tableau 4 : liste de villages que l'UNICEF est en train de construire les écoles	11
Tableau 5 : liste des jours des marchés hebdomadaires	14
carte1 : carte du canton Fongoro.....	3
Carte2 : carte pédologique du canton.....	5
Carte3 : carte les types de végétation dans le canton	7
Carte4 : carte de la zone di canton.....	12

LISTE DES ABREVIATIONS

ADES	: Agence de Développement Economique et Social
ADC	: Association du Développement Cantonale
AGR	: Activité Génératrice des Revenues
ANT	: Armée Nationale Tchadienne
CDA	: Comité Départemental d'Action
CCD	: Comité Cantonal de Développement
CICR	: Comité International de la Croix Rouge
COGES	: Comité de Gestion et d'Entretien du centre de Santé
COSAN	: Comité de santé
CT	: Commission Thématique
FAO	: Organisation des Nations Unies pour l'Alimentation et l'Agriculture
FPT	: Future Porte du Tchad
IAS	: International Aid Service
FROLINAT	: Front de Liberté Nationale du Tchad
MSF	: Médecins Sans Frontières
	:
OCHA	: Bureau de Coordination des Affaires Humanitaires
OCL	: Organisme Correspondant Local
ODV	: Organisation de Développement du Village
ONDR	: Office National de Développement Rural
OP	: Organisation des Producteurs
OSC	: Organisations de la Société Civile
PADL-GRN	: Programme d'Appui au Développement Local et à la Gestion des Ressources Nationales
RN	: Ressources Naturelles
PAM	: Programme Alimentaire Mondial
PAPAT	: Projet d'Appui à la Production Agricole au Tchad
PDL	: Plan de Développement Local
PNSA	: Programme National de la Sécurité Alimentaire
PTA	: Plan de Travail Annuel
RGPH	Recensement Général de la Population et de l'Habitat
RN	Ressources Naturelles
UDGV	: Union de Développement des Groupes de Villages
UNHCR	: Haut-Commissariat des Nations Unies pour les Réfugiés
UNFPA	: Fonds des Nations Unies pour la Population
UNICEF	: Fonds des Nations Unies pour l'Enfance

INTRODUCTION

Le Tchad, situé géographiquement au cœur du continent africain. Sa population est estimée à 11 175 425 habitants (RGPH, 2009). Il a une superficie de 1 284 000 km². Le “pays de TOUMAI” a commencé depuis l'avènement de la démocratie en 1990 à s'inscrire dans un processus de décentralisation, système qui permet aux populations d'être administrer librement dans le cadre d'un Etat unitaire. Malgré beaucoup d'efforts de la part de l'Etat, les communautés au niveau local sont confrontées à des multiples difficultés sur le plan de la santé, de l'éducation, de l'agriculture, de l'environnement, de l'élevage, de l'économie, de la sécurité alimentaire, de la nutrition etc. C'est ainsi que depuis quelques années l'Etat est appuyé par les partenaires au développement pour enclencher et mettre en œuvre un processus de planification locale qui aboutit à l'élaboration des Plans de Développement Local (PDL). Cela permet aux populations de différentes localités de rechercher des solutions durables à leurs problèmes identifiés.

Un PDL est un document qui décrit le contenu du projet d'avenir d'un territoire, ses objectifs et le programme d'actions pour les atteindre. Les actions planifiées dans le PDL concourent à l'amélioration des conditions de vie de la population cantonale.

Le canton est dans la sous-préfecture de Tissi, dans le Département de Kimiti Région de Sila,

La population du canton Fongoro a bénéficié de l'accompagnement de la Fédération AL-TAKHADOUM et de l'appui technique et financier du Programme d'Appui au Développement Local et à la Gestion des Ressources Naturelles fruit du partenariat entre le Tchad et l'Union Européenne.

Méthodologie d'élaboration du PDL

La base méthodologique a été le guide harmonisé d'élaboration d'un plan de développement local. La démarche d'élaboration a été participative car elle a impliqué tout un ensemble d'acteurs. Plusieurs outils ont été utilisés pendant la période. Cela permet aux acteurs de s'approprier de l'approche, beaucoup d'ateliers et les Assemblées Générales (AG) ont été organisés en étroite collaborations avec les autorités et les services techniques déconcentrés de l'Etat et l'équipe de la Fédération AL-TAKHADOUM.

Les principales phases et étapes suivantes ont été suivies pendant l'élaboration du PDL du canton Fongoro :

- Pendant la phase de préparation l'OCL AL-TAKHADOUM a eu plusieurs rencontres auprès des chefs traditionnels, les services techniques déconcentrés de l'Etat, toutes les ONG et les Agences qui travaillent dans le Département de Kimiti et plus particulièrement dans le canton Fongoro.

Une campagne d'information à travers des Assemblées Générales organisées à Tissi, chef-lieu du canton, puis dans les grappes à savoir Tissi centre, Haraza et Saraf-Bourgou a été menée pour informer et sensibiliser la communauté. Plusieurs structures ont été mises en place pour piloter et suivre le processus, ce sont : l'Organisation de Développement du Village (ODV), l'Union de Développement des Groupements de Villages (UDGV), l'Association de Développement du Canton (ADC) avec sa structure d'exécution le Comité Cantonal de Développement (CCD), ainsi que les animateurs locaux choisis à l'unanimité par les participants. Pendant ces AG des fiches de diagnostic par domaine ont été distribuées aux représentants des villages afin de préparer les AG de diagnostic participatif au niveau groupe des villages.

Une collecte de données en complément des recherches documentaires a été effectuée auprès des chefs des services techniques déconcentrés de l'Etat, les ONG intervenant dans le Département et les personnes ressources du canton.

- Au moment de la phase de Diagnostic Participatif Cantonal des Assemblées Générales de diagnostic ont été organisées dans les Khalifats respectifs du canton à savoir Haraza le 09 mai 2014, à Tissi le 11 mai et Saraf-Bourgou le 23 mai 2014 pour mieux identifier les problèmes, les causes et les conséquences et chercher ensemble les solutions durables. L'AG Cantonale de Diagnostic Participatif a été tenue le 25 mai 2014 à Tissi ; les groupes thématiques représentant les grappes de villages, l'ADC, les chefs des services déconcentrés de l'Etat, les représentants des ONG nationales et internationales ont pris massivement part. Elle a permis aux participants de discuter et d'analyser les données collectées pendant les Assemblées Générales (AG) des groupes de villages. C'est ainsi que les orientations techniques ont été données par les techniciens et des solutions aux problèmes, les potentialités, les atouts ont été identifiés et localisés..
- La phase de planification a été caractérisée par les travaux en commissions thématiques (CT) qui ont regroupé techniciens et représentants de la population par domaine. Ensuite un atelier cantonal de formulation des projets a été organisé conjointement avec la participation active du Projet d'Appui à la Production Agricole au Tchad (PAPAT) et l'OCL à Tissi en date du 26 mai 2014. Un autre atelier cantonal de priorisation et d'adoption de l'ébauche du PDL a été organisé à Tissi, Haraza et Saraf-Bourgou du 03 au 05 février 2015. L'OCL Al-Takhadoum a ensuite rédigé le PDL en respectant les priorités établies lors de ce dernier atelier de la phase.
- Pendant la phase de validation et de diffusion, le document de PDL a été finalisé et soumis par le CCD au CDA de Kimiti pour validation. La session de validation a eu lieu le 21 mai 2015 à Goz-Beida. Le CCD a présenté et défendu son PDL qui a été validé par le CDA et autorisé à être diffusé.

I. GENERALITES SUR LE CANTON

1.1. MILIEU PHYSIQUE

1.1.1. Localisation géographique

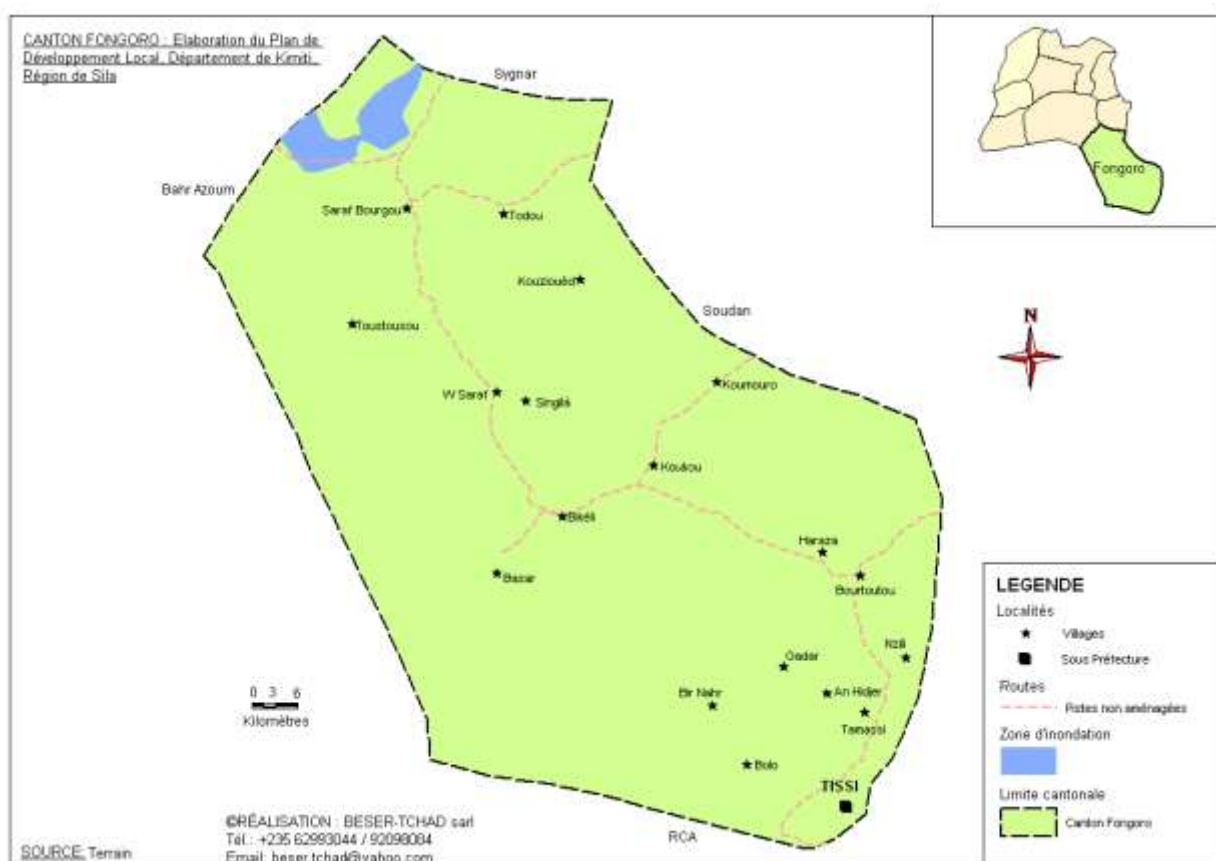
Le canton Fongoro est situé à l'extrême Sud de la région de Sila et du département de Kimiti. Il est à plus de 300 km de Goz-Beida. Il est limité au Nord-Est par le canton Signar et au Nord-Ouest par le canton BarhAzoum. A l'Ouest par la région du Salamat et l'Est par le Soudan. Au Sud-Ouest par la république centrafricaine et au Sud-Est par le Soudan.

Il a une superficie 6083 Km² Il est situé entre 10,881256° et 11,840886° de latitude Nord et entre 22,169296° et 23,059525° de longitude Est. Le chef-lieu du canton est à Tissi.

Le canton Fongoro est le plus vaste des cantons du département de Kimiti. Il est le plus isolé du reste des cantons. La population éprouve beaucoup des difficultés d'avoir accès à d'autres localités. Le fleuve « BarhAzoum » bloque la piste du canton dès le mois de juin et ne s'ouvre qu'en janvier.

Le canton compte 117 villages et 97 damrés.

carte1 : carte du canton Fongoro



1.1.2. Caractéristiques physiques

1.1.2.1. Relief

Le canton présente un relief très irrégulier, dans sa partie Nord il y a une chaîne des collines tout le long de l'axe conduisant vers le chef-lieu du canton à Tissi. Au nord du canton, on rencontre les collines Bouabir, Kakour, Djakdjak, Manachir, Tamassi à SarafBourgou, Kawi,

IdealKanam, Maguila, Rafa,Beni, Gnoumouro, Koulmi. Au centre, il y aamsissié, Ladja, Saraf Hamra, Ab-Lihane, Matar, Mouseyana, Au sud, on trouve les principales collines qui sont :djabalOuyou, Tamassi, Zili, Kelé

1.1.2.2. Climat

Le climat est du type soudanien avec deux saisons égales dont une saison sèche (6 mois) qui va de novembre en avril et une saison de pluie qui va de mai en octobre (6 mois). Le type du vent c'est de l'harmattan qui souffle du secteur Nord-est vers le Sud-ouest et la mousson qui est un vent soufflant de mai à septembre du secteur Sud-Ouest vers Nord-est.

La température moyenne est comprise entre 22 à 42 °c. Les précipitations annuelles varient entre 600mm à 900mm.

Tableau 1 : relevé de pluviométrie du canton Barh Azoum

Années	Quantité de la pluie enregistrée	Jours
2008	557,1	24
2009	418,2	20
2010	828,9	49
2011	609,6	53
2012	656,9	50
2013	627	47
2014	656	43

Source ONDR GOZ- BEIDA

Le canton Fongoro depuis sa création n'avait pas une station pour les relevées pluviométriques. Ce tableau est pris dans le canton Barh Azoum qui est le plus proche du canton Fongoro.

1.1.2.3. Hydrographie

Le réseau hydrographique dans le canton Fongoro est caractérisé par la présence d'un petit lac à Tissi et des grandes mares comme celle de Tabarika, Zalata, Kobo et autres. Lesouaddi le plus importants sont : Toustoussa, Birri, IdealMouraye, Ongolti, Saraf- Al-beket, Krititi, Mangaye, Saraf-Bourgou, Ndjikhebe, Birkel, Bahachaye, Malamchou, Chiguela, Djagaye, Koukou, Bourtoutou, Gadar, Bolong, Kobo, Grembel...

La population utilise les abords du ouaddi pour les cultures de contre saison et les cultures maraîchères. La population produit suffisamment mais elle éprouve des difficultés d'écoulement par insuffisance de voie de communication et des moyens de transport. Les éleveurs utilisent également ces ouaddis pour l'abreuvement du bétail.

Aux abords des ouaddis la profondeur de la nappe phréatique atteint 3 à 7 mètres mais dans les parties plus éloignées la profondeur varie de 8 à 50 mètres.

L'hydrographie est aussi caractérisée par les zones inondables pendant la saison de pluie qui empêchent la population de traverser.

1.1.3. Les ressources naturelles

1.1.3.1. Sols

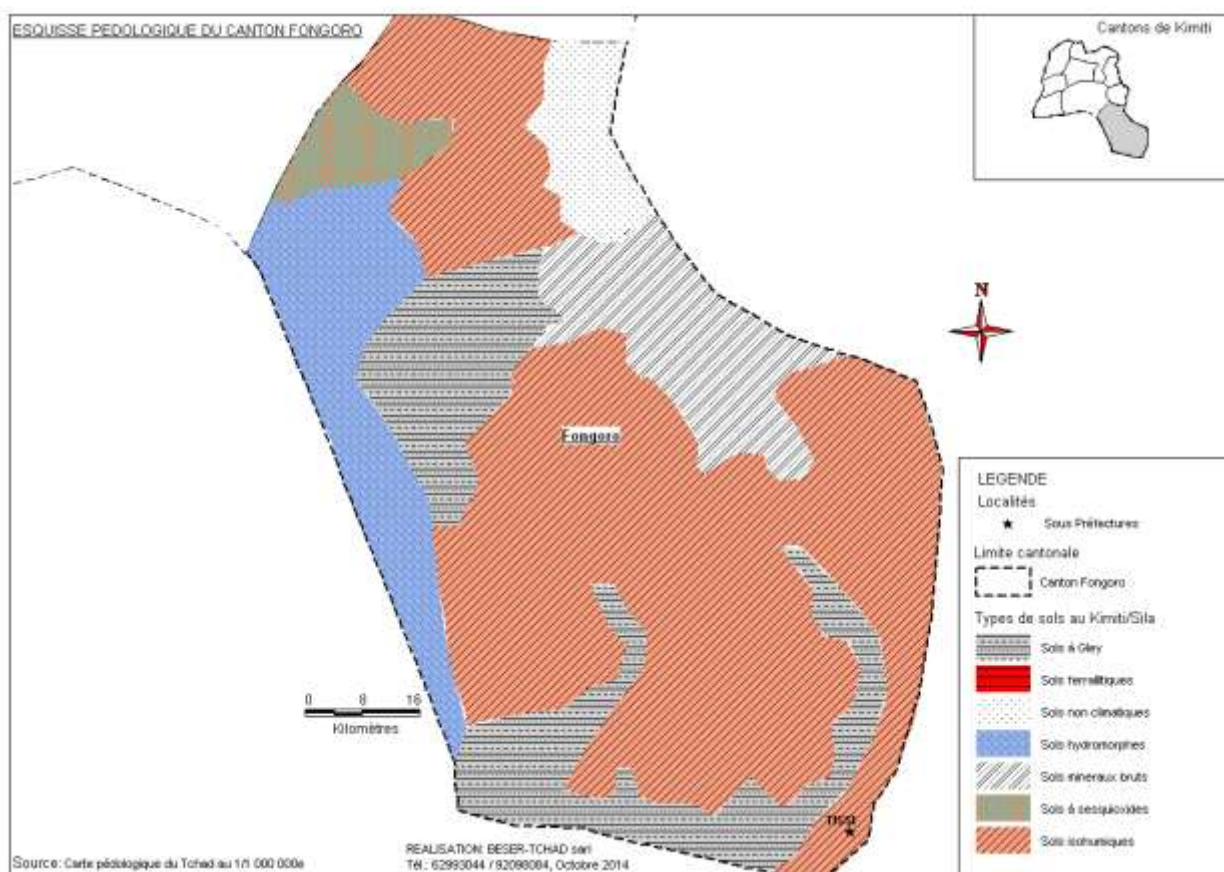
Dans le canton Fongoro, on rencontre plusieurs types des sols. Les sols isohumiques qui dominent puisqu'on le trouve au Nord, au centre et au Sud. Les sols à gley sont au centre et au Sud du canton et les sols hydromorphes sont à l'Est. Il y a également les sols minéraux bruts au Nord du canton.

Dans les zones où il y a les sols à Gley, les sols hydromorphes et isohumiques qui sont caractérisés par la présence d'argile, la population pratique les cultures pluviales telles que le sorgho, le sésame, le berbéré. Pendant la saison sèche et froide on pratique sur ces sols limoneux-argileux les cultures maraîchères à l'aide des puisards traditionnels. Sur les sols sableux, la population pratique le mil pénicillaire, l'arachide, le niébé.

Certains sols ferralitiques et gravillonnaires que l'on ne pratique pas l'agriculture sont réservés pour les pâturages.

L'érosion hydrique a dégradé une partie des sols du canton. Mais la population ne connaît pas les méthodes de lutte antiérosive.

Carte2 : carte pédologique du canton



1.1.3.2. Végétation et Flore

Les types de formations végétales sont variés dans le canton. On rencontre les savanes arborées en ilots au Nord, au centre et Sud-Ouest. Dans la partie centrale et au Sud, il existe les savanes arborées plus ou moins denses. Au Nord Est, il y a les savanes clairsemées associées aux massifs. A l'Ouest l'on rencontre les bourrelets des cours d'eau. Il existe plusieurs espèces d'arbres dans le canton mais certaines espèces comme le bambou (*Oxytenanthera abyssinica*) appelé en langue locale Gana est carrément disparu.

La partie Nord du canton est caractérisée par la présence de l'espèce *Anogeissus leiocarpus* et par le peuplement équienné des *Balanites aegyptiaca* et des acacias seyal. On observe certains arbres et arbustes qui sont sur les collines dominés par *Boswellia papyrifera*. Au centre, on y rencontre le peuplement équienné des rôniers (*Borassus aethiopium*) tout au long des ouaddis.

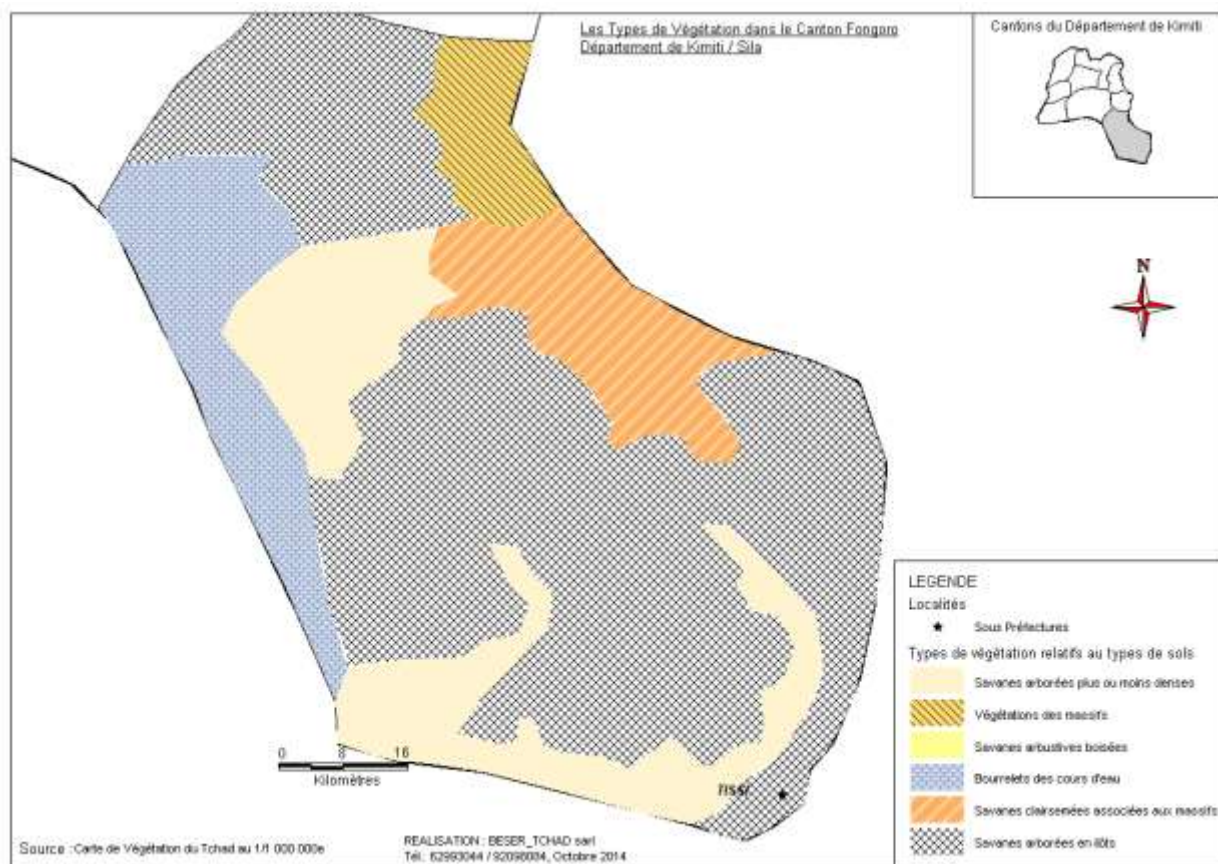
Au sud du canton, il y a d'autres espèces qui sont les ficcus sp....

Aucune action n'a été entreprise par la population pour endiguer les menaces qui pèsent sur la végétation. Il est souhaitable que les actions du couvert végétal soit entreprise. C'est ainsi que le bambou a disparu carrément du canton. La population utilise les bambous venant de la région de Salamat et de la république centrafricaine.

Tableau 2 : carte des espèces existantes

Noms des espèces en français	Noms scientifiques des espèces	Noms des espèces en arabe ou langue locale
Savonnier	<i>Balanites aegyptiaca</i>	<i>Hadjilidje</i>
Tamarinier	<i>Tamarindus indica</i>	<i>Ardebe</i>
rôniers	<i>Borassus aethiopium</i>	<i>Deleb</i>
	<i>Boswellia papyrifera</i>	<i>Routrout</i>
	<i>Zizyphus mauritiana</i>	<i>Nabague</i>
	<i>Boscia senegalensis</i>	Mikhet
	<i>Dalbergia melanoxylon</i>	Babanous
	<i>Anogeissus leiocarpus</i>	
	<i>Acacia seyal</i>	Talha
	<i>Acacia nilotica</i>	<i>Garate</i>
	<i>Acacia albida</i>	<i>Haraze</i>
	<i>Capparis decidua</i>	<i>Mordo</i>
	<i>Calotropis procera</i>	<i>Ouchar</i>
	<i>Panicum laetum</i>	<i>Habil</i>
	<i>Dactyloctenium aegyptiacum</i>	<i>bsabé</i>
	<i>sorghum sp</i>	<i>Adar</i>
	<i>andropogon gayanus</i>	<i>Boutri</i>
	<i>Cymbopogon</i>	<i>Andoufoufou</i>
	<i>impérata cylindrica</i>	<i>Si-id</i>
	<i>chencrus biflorus</i>	<i>Lisseg</i>
	<i>impérata cylindrica</i>	
	<i>Cassia tora</i>	Djalossa, Nadjila, Kawil
	<i>chencrus biflorus</i>	Lisseg

Carte3 : carte les types de végétation dans le canton



1.1.3.3. Faune

De part l'immensité du canton, ils existent plusieurs espèces sauvages. Une partie de ces espèces avaient disparu notamment les éléphants, zèbres, panthères, Antilopes, Crocodiles... La cause de leur disparition est le braconnage et les raisonnements des armes.

De nos jours, certaines existent encore dans le canton dont voici leur liste dans le tableau :

Tableau 3 : noms des animaux sauvages existants

Nom des espèces en français	Noms scientifiques	Nom des espèces en arabe	Nom des espèces en langue locale
Gazelle			
Singes			
Phacochère			
Chacal			
Autriche			
Hyène			
Antilope cheval			
Girafe			

Buffle			
Lion			
Hippopotame			
Porc épic			
Chien sauvage			
Babouins			

Le canton dispose des mares poissonneuses notamment le petit lac de Tissi et la mare de Kobo d'où on trouve certaines espèces de poissons comme Juymnarchus sp, Tilapia Ziliu, Clarys (silure), Chilbémystus ... Ces espèces des poissons sont menaces puisque la pêche s'organise de manière anarchique. Certains pêcheurs utilisent les filets à maille prohibée.

1.2 MILIEU HUMAIN

1.2.1. Historique du canton

Le canton Fongoro a été créé le 21 décembre 1966 par un décret ministériel. A l'époque le canton ne comptait que 14 villages. La population du canton venait des zones environnantes. Le canton Fongoro avait connu des événements majeurs. Il y avait la période du FROLINAT où la population souffrait beaucoup. Il y avait également l'épidémie de la peste bovine de 1982 à 1983 qui décimait presque les bovins. Dans la même période, il y avait la famine qui sévissait dans le canton. Le canton était considéré comme une zone d'affrontement des rebelles et des forces gouvernementales entre 1982 à 1986 donc une grande partie de la population avait fui pour se rendre au Soudan. Entre 1991 et 1992, la population revenait progressivement dans le canton. Le canton Fongoro n'avait pas connu les conflits intercommunautaires de grande envergure.

De 2002 à 2008, les djanwid et les Djaraguina qui venaient piller par la force le bétail de la population. Depuis 2009, le calme est un peu revenu dans le canton puisqu'il y avait une clause créée par les 21 ethnies résidentes. Cette clause leur permet qu'en cas de conflit, la population doit régler le problème à l'amiable.

Depuis sa création, le canton était dirigé successivement par trois (3) chefs de canton :

- Moussa Rouna ;
- Ibrahim Mahamat ;
- Oumar Ibrahim

1.2.2. Caractéristiques démographiques

Selon le RGPH2009, la population du canton Fongoro était estimée à 24036 habitants dont 12098 femmes et 11938 hommes. Aujourd'hui, la population serait estimée à 28700 habitants puisque le recensement de 2009 n'était pas réalisé dans tous les villages du canton à cause de la crise.

Il existe plusieurs ethnies dans le canton. Il y a les Fongoro, Rounga, Masalite, Ouaddaïen, Mimi, Tama, Dadjo, Kadjaské, Signar, Moubi, Dagal, Kibet, Mouro, arabe salamat, Misserié, Hemat, Arabe Zaghawa, Rachit, Nouebé, Awatfé, Mararit, Haregna, Haoussa, Falata arabe, FalataOulad Yaya, Baguirmien, Bandalla, Kourdoula, Abcharib, Rizegade, Zaghawa, Inenat, OuladKanime, ko-ouf ; Bakha, Ben Hissein, Ben Hassan, Falité, Oula, Mahadi etc.

Le canton étant frontalier avec la république soudanaise et centrafricaine, il y a des mouvements migratoires départ et d'autres.

Il y avait des réfugiés sur le site de Birnahalmals ils étaient ramenés sur les nouveaux sites dans la sous-préfecture de Kerfi.

1.2.3. Organisation sociale, politique et culturelle

Le canton Fongoro comme d'autres cantons du Dar Sila est organisé de manière traditionnelle. Le chef canton exerce un pouvoir sur les Khalifats. Il y a trois Khalifats qui sont à Tissi, Haraza et Birnal qui sont les représentants du chef de canton. A l'intérieur des khalifats il y a les villages, les ferricks et les damrés. Les khalifats administrent les villages les ferricks et les damrés et rendent compte au chef de canton, ceux-ci dirigent au niveau des grappes des villages. Les chefs des villages gèrent la population de son espace. Il y a également quelques chefs de tribu dans le canton.

Le chef de canton a ses notables et ses goumiers qui l'appuient dans son travail.

Le canton a plusieurs organisations sociales. Il y a le *warnang* qui est une organisation des hommes. Elle a un rôle de mobiliser les hommes quand il y a les fêtes et autres manifestations. Chez les femmes Il y a les *chouchiés* qui sont les représentantes des femmes. Les jeunes ont également leur organisation comme le *cheikh-al Banate*. Ces jeunes représentants sont chargés de mobiliser les autres quand il y a les manifestations diverses dans le canton. On peut parler également des groupes d'entraide mutuelle quand il y a des événements marquants survenus dans les villages du canton. Le mariage est organisé souvent de manière religieuse et coutumière selon les ethnies du canton.

L'islam est la religion pratiquée par la majorité de la population du canton.

Dans le canton, la gestion du foncier se fait par les chefs de villages et des personnes ressources. Il surgit rarement les conflits dans le canton mais quand ces cas arrivés, ils sont gérés de manière saine par la population.

1.2.4. Organisations modernes

Le Fongoro est un canton qui est énormément vaste et avait connu plusieurs événements. La population a commencé à créer des Groupements. Auparavant, elle ne connaissait pas assez l'importance de s'unir dans un groupement. Ils existent maintenant plusieurs groupements dans les trois UDGV du canton. Rarement les services techniques déconcentrés de l'Etat, les ONG nationales internationales et les partenaires au développement les appuient à créer ces différentes structures.

Pendant l'élaboration du présent PDL l'Association du Développement du Canton (ADC) a été mise en place avec un Bureau Exécutif de 13 membres d'où sont désignées 4 personnes pour former le Comité Cantonal du Développement (CCD). Le CCD est chargé de piloter l'élaboration du PDL, de suivre son exécution et de jouer le rôle de liaison entre les partenaires au développement et le canton. En tenant compte de la réalité du canton notamment sa taille, la distance qui sépare d'un village à l'autre et le nombre de villages, il a été mis en place des Unions de Développement du Groupe des Villages (UDGV) qui est au niveau des grappes des

villages qui représentent l'Organisation de Développement du Village (ODV) qui est l'organe au niveau du village.

Le canton est vaste donc les membres de l'ADC sont élus à différents niveau c'est-à-dire selon les UDG de Tiss, Haraza et Saraf-Bourgou

1.2.5. Les intervenants

Tableau 4 : liste des intervenants

ONG	Domaines	Période
INTERSOS	Appui à la sécurité alimentaire des retournées	2013
ADSPT		
Médecins Sans Frontière (MSF) Holande	Appui à la santé	2014
CRT	appui à la catastrophe	
PNSA		
UNHCR		
UNICEF	Appui à l'éducation et l'eau	
IOM	Appui au transport des réfugiés	
OCHA		
IAS		
AFDI		
PAPAT	Appui à la production agricole	
CHORA		
FPT		
Fédération Al-Takhadoun	Appui à l'élaboration du plan de Développement local	2013-2015

Dans le canton, il existe l'inspection de l'éducation de base à Tiss. L'inspection ne dispose pas de bureau. Il y a une dizaine d'écoles officielles. Elle a 80 enseignants dont 17 formés et 63 non formés soit un pourcentage de 21,25% d'enseignants formés et 78,75 d'enseignants non formés.

L'UNICEF est en train de construire quelques écoles dans le canton

Tableau 5 : liste de villages que l'UNICEF est en train de construire les écoles

N°	Villages	Ecoles prévues par l'UNICEF	Coordonnées GPS
1	Tissi	Oui	N 10.95'192 et E 022.84'218
2	Kelé	Oui	
3	Gadar		
4	Tamassi	Oui	
5	Haraza	Oui	N 11.26'748 et E 022.81'990
6	Routrout	Oui	
7	Birnahal	Oui	
8	SarafBourgou	Oui	N 11.61'061 et E 022.39'120
9	Goza	Oui	N 11.31'413 et E 022.79'834

Il y a quelques centres de santé dans le canton notamment à Tissi, Birnahal, Haraza et un hôpital dirigé par MSF Holande.

1.2.6. Les infrastructures

Sur le plan scolaire le canton Fongoro ne dispose aucune école construite depuis l'époque coloniale. Cette année l'UNICEF est en train de construire des écoles dans certains villages tel que Tissi, Haraza, Saraf-Bourgou.

Dans le domaine sanitaire, le canton dispose d'un hôpital à Tissi construit par le MSF Holande. Pendant le temps d'urgence, certain centre de santé était créé à Birnal, Haraza.

En ce qui concerne le domaine de l'hydraulique l'UNICEF à travers l'IAS a réalisé certains forages dans les suivants : Saraf-Bourgou, AmsissiéHaraza, Bedbdjaye, Goza, Bolong...

Dans le domaine routier, la route Goz-Beida- Tissi est en train d'être aménagée cette année par l'ONG .

1.3. ACTIVITES ECONOMIQUES

1.3.1. Agriculture

Le canton Fongoroest situé dans la zone Agropastorale selon le rapport d'INTERMON OXFAM 2012. Le canton pratique divers types des cultures. Diverses espèces de cultures pluviales sont pratiquées. On y cite les céréales qui sont : sorgho, mil penicillaire, maïs et riz. Il y a également les Oléagineux : arachide et Sésame. D'autres espèces telles que : gombo, tomate, patate, piment, manioc, canne à sucre, melon, oseille, pois de terre, niébé Concombre.

Les cultures de contre-saison sont pratiquées également telles que les bérébéré, les piments, les maïs, pois chiche, fève etc.

Les cultures maraîchères sont aussi pratiquées qui sont : Canne à sucre, Maïs, Gombo, Tomate, Oignon, Ail, Carotte, Laitue, Corrette, Melon, Oseille...

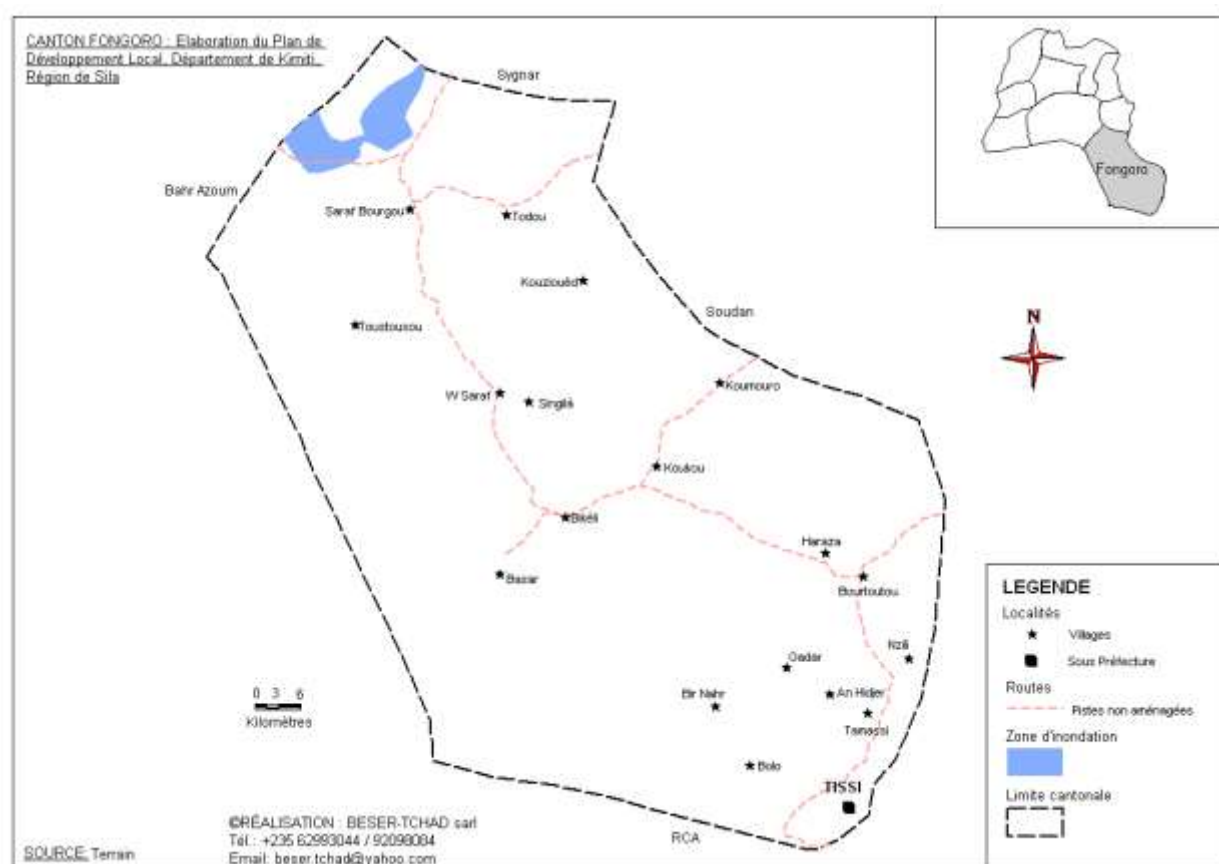
Le canton dispose beaucoup des potentialités agricoles. Il y a beaucoup d'espaces qui peuvent servir à l'agriculture comme les sols sablonneux, hydro morphes, argileux et sablo-argileux.

Les techniques agricoles pratiquées sont les labours, les semis et les cultures associés par la population. D'autres techniques comme les rotations des cultures, la pratique de la jachère et le parcase sont moins connues par les paysans.

Les paysans aménagent traditionnellement leurs champs puisqu'ils ne maîtrisent pas les aménagements modernes. Il y avait l'ONG Italienne INTERSOS qui appuyait la population dans ce domaine. Dans le cadre du projet PAPAT, AGROACTION également appuie les paysans.

Les difficultés rencontrées par les paysans c'est qu'ils sont manqués des moyens matériels pour le travail. Les sols sont pauvres par endroit ainsi l'abondance des mauvaises herbes. Les éleveurs ont tendance à introduire le bétail dans les champs. Dans le cadre des activités des maraîchers, ils n'ont la capacité financière à faire les puits et forages maraîchers modernes. Ils manquent des produits phytosanitaires pour lutter contre les ennemis des cultures. Le grand problème du canton est qu'il n'a pas accès que pendant quelques mois aux autres villes de la région. Il est très difficile qu'il peut amener ses produits agricoles pour vendre dans d'autres coins du pays.

Carte4 : carte de la zone di canton



1.3.2. Élevage

Le canton Fongoro est le plus vaste du département de Kimiti. La transhumance est le système d'élevage la plus pratique. Les transhumants sont nombreux puisqu'il y a assez de points d'eaux qui les retiennent. Ils s'organisent parfois à faire les champs. Les éleveurs et

agriculteurs s'entendent parfois pour le parcage. Il y a plusieurs ouaddi qui traversent le canton. Il y a également les éleveurs nomades et les sédentaires qui existent dans le canton.

Il existe 7 couloirs de transhumances quittent de l'Est à l'ouest qui étaient tracés par la population autochtones sans l'appui technique de l'Etat ni des partenaires au développement. Ceux-ci méritent d'être balisés.

Le bétail est souvent menacé par les maladies mais il n'y a pas les éleveurs ne profitent pas souvent des services de l'Etat et des partenaires pour leur venir en aide.

Les maladies fréquentes sont :

- trypanosomiase ;
- dermatose nodulaire ;
- fièvre aphteuse ;
- peste des petits ruminants ;
- péripneumonie contagieuses (bovin, caprin) ;
- charbon bactérien ;
- vers intestinaux ;
- charbon symptomatique ;
- pasteurellose ;
- piétin ;
- News castels etc.

Il y a parfois des conflits agro-éleveurs puisque les éleveurs ne respectent pas la période de récoltes. Les éleveurs éprouvent beaucoup des difficultés liées aux insuffisances des mares, des parcs de vaccination, des pharmacies vétérinaires etc.

1.3.3. Pêche

La pêche est une activité qui se pratique dans le canton Fongoro. Les rivières et les mares du canton sont poissonneuses. A Tissi centre, il y a une lagune du nom « TISSI » au sud à quelques mètres du marché de Tissi. Elle est alimentée par deux ouaddis notamment OuaddiSadjoulong qui vient du Nord et Amdjaradil qui vient de l'Est. Elle mesure environ 12 km de long et 600 mètre de large. Les pêcheurs utilisent les pirogues de fabrication artisanale pour la pêche et le transport de la population venant du côté centrafricain pour les marchés de Tissi. Plusieurs espèces de poissons sont capturées :

- Juymnarchus ;
- Tilapia Ziliu ;
- Clarys (silure) ;
- Chibémystus ...

Comme le canton est enclavé, les produits de la pêche sont consommés et vendus aux populations de Tissi centre et ses villages environnants.

Les difficultés que les pêcheurs rencontrent c'est qu'ils utilisent les matériels non professionnels pour la pêche. Les pêcheurs n'ont pas les moyens pour moderniser la pêche. Ils n'ont pas des grandes pirogues néanmoins ils ont des petites pirogues fabriquées à l'aide de bois légers. Ces mêmes moyens servent pour transporter la population riveraine pour le marché de Tissi. La pêche n'est pas organisée donc les pêcheurs ont besoin d'appui conseil et des formations pour mener leurs activités normalement.



Photo : 1 et 2 transport de la population riveraine sur le petit lac Tissi

1.3.4 Commerce

Dans le canton, il y a les activités commerciales qui se développent grâce aux marchés hebdomadaires. Il y a le marché de Saraf-Bourgou, d'Haraza, de Birnal, Amsissié, Chobo et de Tissi centre. Les commerçants viennent du Soudan et de la Région de Salamat.

Les hommes disposent des boutiques, des petits magasins dans les grands marchés du canton. Les femmes exercent les petites activités commerciales pour subvenir à leur besoin. Elles vendent les produits de premières nécessités. Dans ces marchés les bouchers qui mènent leurs activités. Les femmes des éleveurs nomades et transhumants vendent leurs sous-produits d'élevage.

Les problèmes majeurs qui bloquent le commerce dans le canton, ce sont les voies de communication. Le canton n'a accès à d'autres villes pendant quelques mois de l'année. Il est très difficile en saison pluvieuse d'avoir accès aux marchés hebdomadaires du canton puisque les ouaddis et les parties inondables empêchent la population de se déplacer.

Tableau 6 : liste des jours des marchés hebdomadaires

Marché	Jour	Importance	Observant
Saraf-Bourgou	Mercredi	Très important	Les commerçants viennent de djoukouma Soudan, Dogdoré, Kadamoro, Haraza, Manassir etc.
Birnal	Samedi	Très important	Les commerçants viennent de Tissi, Amsissié, Amdoukoun Tchad et Soudan, Chobo etc.
Chobo	Vendredi	Très important	Les commerçants viennent de Tissi, Haraza, Amsissié, Amdoukoun Tchad et Soudan, SarafBourgou, Birnal, Kodomoro, Dogdoré etc.
Amsissié	Dimanche	Très important	Les commerçants viennent de Tissi, Amsissié, Amdoukoun Tchad et Soudan, Birnal, Chobo etc.
Haraza	Mercredi	Important	Les commerçants viennent d'Amdoukoun Tchad et Soudan, Idéal Kanam, Chobo etc.
Tissi centre	Jeudi	Important	Les commerçants viennent d'Amdoukoun Tchad et Soudan, Birnal, Amsissié, Tamassi, Kelé, Saraigo

			(Centrafrique) etc.
--	--	--	---------------------

1.3.5 Artisanat

L'artisanat se développe à petite échelle dans le canton. Les divers objets sont fabriqués par les forgerons, les potières, les vanneries, les tressages de pailles et bambous, les soudures.

Les forgerons et les soudeurs développent plus leurs activités. Ils produisent les haches, houes, les couteaux, brouettes, machette etc. La population achète ces produits pour utiliser dans leur activité. En poterie, les fabricantes utilisent l'argile pour fabriquer les canaris, les jarres, gargoulette. La poterie constitue une source de revenus pour les ménages. Il y a aussi les artisans qui tannent les peaux d'animaux et d'autres qui tressent les seckos, les nattes etc.

Toutes ces activités sont pratiquées de manière individuelle dans le canton, il n'y pas un groupement ni une coopérative des artisans.

II. DIAGNOSTIC PARTICIPATIF DU CANTON ET OPTIONS DE DEVELOPPEMENT PAR DOMAINE

2.1. AGRICULTURE, ELEVAGE, PECHE

2.1.1 Résultats du diagnostic

Problème	Localisation	Cause	Conséquence	Atouts	Solutions
Les productions agricoles ne couvrent pas les besoins des ménages	Tous les villages	Méconnaissance des techniques de cultures ; Erosion hydrique et surexploitation. Destruction des récoltes par les ennemis des cultures et par le bétail. Faible niveau d'équipement et d'encadrement des producteurs Insuffisance d'intrants et matériels agricoles. Destruction, gaspillages et vols céréales stockés. Présence des oiseaux granivores, rongeurs et ravageurs Certains paysans n'ont pas accès aux tracteurs	Famine, Insécurité alimentaire, abandon des villages, Conflit agriculteurs-éleveurs, pauvreté, Exode rural, mort, Maladies ; Vente de détresse ; Endettement de la population...	Présence des bras valides et des terres cultivables, Existence des fumures animales et des composts. Potentialités en cultures maraîchères et contre saison. Disponibilité des matériaux pour les aménagements hydro agricoles. Existence de quelques tracteurs	Construction des magasins de stockages ; Sensibilisation de la population à faire les rotations des cultures et les cultures associées ; Sensibilisation de la population à pratiquer la jachère et à l'application des matières organiques. Appui aux producteurs avec les produits phytosanitaires. Vulgarisation de la production agricole avec les équipements et les intrants agricoles. Réalisation des puits et forages maraîchers modernes et durables ; Formation des femmes et les jeunes en technique agricole ; Appui aux femmes avec les matériels, intrants, animal de trait, charrettes etc.
	Zone de Tissi et SarafBourgou	Insuffisance des voies de communication et les moyens de transports ; Insuffisance des moyens de transformations	Malnutrition, Découragement, Abandon	Existence de plusieurs ouaddi et des bas-fonds ; Nappe phréatique moins profonde	Aménagement des voies de communications, Appui à la population avec les matériels de transformations des produits agricoles
La pratique de l'élevage devient difficile et la production du lait baisse		Prolifération des maladies du bétail ; Insuffisance des produits vétérinaires ; Insuffisance des couloirs de transhumances et des aires de stationnements ; Insuffisance de pâturage et d'eau par endroit ; Insuffisance de parc de	amaigrissement du bétail ; Mortalité du bétail ; Malnutrition de la population...	Existence de petit lac à Tissi ; Existence des mares et ouaddis ; Existence des auxiliaires d'élevage ; Existence des zones de pâturages...	Approvisionnement en produits vétérinaire ; Création du poste vétérinaire ; Création des pharmacies vétérinaires ; Réalisation des parcs de vaccination et des puits pastoraux ; Creusage de mares artificielles ; Formations et recyclages des auxiliaires vétérinaires et les doter des kits vétérinaires ; Organisation de la campagne de vaccination ; Equipement en machine de fabrication des aliments

		vaccination ; Méconnaissance des techniques d'élevages par les éleveurs ;			de bétail Balisage des couloirs de transhumances et des aires de stationnement ; Réalisation des aires d'abattage ; Création d'un marché de bétail ; Appui à l'élevage améliorée des ovins, des caprins et de la volaille ; Formation des éleveurs sur l'importance de leur patrimoine etc.
Pêche pratiquée de manière non organisée	Petit lac de Tissi et mares de Chobo	Méconnaissance des techniques de pêche ; Usage des filets à mailles prohibées pour la capture des alevins ;	Perte de ces ressources halieutiques	Existence de petit lac de Tissiet mares ; Existence des ressources halieutiques ; Existence des agents techniques et de la loi 14. Existence des consommateurs	Appui à l'organisation technique des pêcheurs en collectif et renforcement des capacités sur la gestion rationnelle et durable des ressources halieutiques ; Facilitation à l'acquisition des moyens matériels de pêche ; Renforcement de la capacité des pêcheurs par la formation par les services concernés ; Faire la mise en défens du petit lac de Tissi...

2.1.2 Les axes prioritaires de développement

Problème	Le potentiel existant	Orientations prioritaires	Objectif à moyen terme (idée des projets d'ici à 4 ans)
Les productions agricoles ne couvrent pas les besoins des ménages Les produits maraichers sont moins achetés	Présence des bras valides. Existence des terres cultivables ; Existence des fumures animales et des composts ; Potentialités en cultures maraîchères et contre saison ; Disponibilité des matériaux pour les aménagements hydro agricoles ; Existence de quelques tracteurs ; Existence de plusieurs ouaddi et des bas-fonds...	Faciliter l'amélioration des conditions d'exploitation agricole des paysans tout en augmentant leur production ; Améliorer l'accès aux infrastructures de production tout en facilitant des capacités techniques des producteurs ; Favoriser l'accès aux marchés des producteurs maraîchers.	Construire les magasins de stockage des produits agricoles à Tissi, Birhanal, Amsissié, Magaine, Kelé, Gadar, Routrou, Siriri, Chiguella, Bedbedjaye, Haraza, IdealKanam II, Bourtoutou, HiléDjedide, DabayeSarafBourgou, Tongorchelé, Colobanta, Chiregué ; Réaliser les puits et forages maraîchers à IdealKanam, Haraza, Brikel, Bourtoutou, Barago, Doubola, Zalatan ; Dibidiko, Tamassi, Kelé, Oumalia, Kadar, Routrou, Amsissié, Nagabo, Hydere, OuaddiBolongDagal, Appuyer la population avec les matériels, intrants, animal de trait, charrettes à Tissi, Kelé, Haraza, saraf-Bourgou ; Aménager la voie de communication Goz-Beida-Tissi ; Former les femmes et les jeunes en technique agricole ; Appuyer les producteurs avec les produits phytosanitaires ; Appuyer les femmes avec les matériels, intrants, animal de trait, charrettes ; Appuyer à la population avec les matériels de transformations des produits agricoles.
La pratique de l'élevage devient difficile et la	Appui technique de l'Etat, présence quelques partenaires au développement	Améliorer l'accès à l'eau et aux matériels de production pastorale tout en renforçant	Approvisionner le poste vétérinaire de Tissi en produits ; Création des postes vétérinaires à Haraza et saraf-Bourgou ; Former et recycler les auxiliaires vétérinaires ;

production du lait baisse	Existence des points d'eaux et pâturage par endroit ; Existence d'une diversité appréciable de bétail ; Disponibilité des endroits pour faire les puits pastoraux et des mares artificielles	la capacité des éleveurs	Plaidoyer pour l'affectation des agents formés dans le domaine de développement rural; Réalisation des parcs de vaccination à Tissi, Bierra, Kobo, Haraza, Koulmi, Tongorchélé, Koudour, Idal-mouroye, Sarf-Bourgou ; Creuser des mares à Tiretaldjouet, Baouda, Tongorchélé, Maloua, Tamassi, Bouabir et Kouloubonta; Réaliser les puits pastoraux à Birnal, Bierra, Farkoussa, Molwa, Djarafa, Gadoum, Toumboutoume, Baliser les couloirs de transhumances et les aires de stationnement dans le canton ; Sensibiliser les éleveurs et les agricultures à respecter les couloirs de transhumances ; Constituer un comité de cohabitation pacifique et élaborer le convention locale ; Organiser les campagnes de vaccination...
Pêche pratiquée de manière non organisée	Existence des rives et mares ; Existence des ressources halieutiques ; Existence des agents techniques et de la loi 14. Existence des consommateurs	Appuyer et améliorer les conditions des pêcheurs à avoir l'accès aux matériels moderne de la pêche	Appuyer l'organisation technique des pêcheurs en collectif à Tissi et Kobo; Appuyer le renforcement des capacités des pêcheurs sur la gestion rationnelle et durable des ressources halieutiques à travers les conventions locales; Faciliter l'acquisition des moyens matériels de la pêche à Tissi et Kobo; Renforcer la capacité technique des pêcheurs par la formation à Tissi et Kobo ; Elaborer la convention locale et la mettre en pratique

2.2. GESTION DES RESSOURCES NATURELLES (GRN) ET TOURISME

2.2.1 Résultats du diagnostic

Problème	Localisation	Cause	Conséquence	Atouts	Solutions
Dégradation progressive de la faune et de la flore	Tous les villages et damrés	Feux de brousse, Raisonement des armées ; Surexploitation des ressources floristiques et fauniques, Déboisement et augmentation des zones de culture, Braconnage. Erosion hydrique et éolienne ; Disparition de certaines espèces comme le bambou ; Utilisation abusive des rôniers.	Rareté de la faune, Disparition périodique des eaux, Diminution de la production agropastorale Exode rural. Perte de la biodiversité, Avance du désert ; Sécheresse...	Existence des ressources végétales, fauniques, Existence des services de l'Etat et de la loi 14.	Lutte contre les feux de brousse et le braconnage, Construction des foyers améliorés dans les villages, Faire les pare-feu et les mis en défens dans les zones peuplées des rôniers, Faire les conventions locales pour la protection des rôniers ; Création des centres des pépinières, Appui à la formation des pépiniéristes. Sensibilisation de la population à la protection de l'environnement et à la gestion rationnelle et durable ...

2.2.2 Les axes prioritaires de développement

Problème	Le potentiel existant	Orientations prioritaires	Objectif à moyen terme (idée des projets d'ici à 4 ans)
Dégradation progressive de la faune et de la flore	Existence des ressources végétales, fauniques, Existence des services de l'Etat et de la loi 14. ;	Appuyer la population à conserver et gérer rationnellement les ressources naturelles du canton	Sensibiliser la population à la protection de l'environnement et à la gestion rationnelle et durable ; Reboise et faire les mises en défens d'espaces à potentiels forestiers du canton ; Organiser les semaines de l'arbre ; Vulgariser les foyers améliorés dans les 30 villages/ Damrésà savoir Tissu, BolongDagal, Tedjou, Binal, Tamassi, Amsili, Kelé, Amsissié, Routpout, Gadar,Haraza, AmsissiéHaraza, Bedbedjaye, Zalata, Goza, Sakalé, Dombolaye, Djedidé, Brango, idéalKanam, SarafBourgou, Tongorcheli, Angolti, Kankoulé, Koulmi, Mangaine, Gorré, Karkour, Birri et Déleba. Créer des comités de défense de l'environnement dans les villages frontaliers avec le Soudan à amdoukoun, Tissu, Haraza et SarafBourgou Appuyer l'élaboration des Conventions Locales pour la protection des rôniers dans le canton à ouaddiFalé, OuaddiDjankaye, OuaddiKoulmi, Saraf-Bourgou(OuaddiChagaye, Diko, Ongoliti) et Haraza (OuaddiModebe, Ouddi Kadar), Tissu(OuddaiBolong et Kobo). Créer les centres des pépinières villageoises à Tissu, Binal et Bedbedjaye ; Appuyer la formation des pépiniéristes à Tissu, Binal et Bedbedjaye ;

2.3. ECONOMIE (COMMERCE, CREDIT-EPARGNE, PISTES, ARTISANAT, TRANSPORT, INDUSTRIES, ...)

2.3.1 Résultats du diagnostic

Problème	Localisation	Cause	Conséquence	Atouts	Solutions
Les ménages ont des revenus très faibles	Grande partie des ménages du canton	Insuffisance des moyens financiers, matériels et des structures Insuffisance des voies de communication les produits se vendent moins chers ; Enclavement total de la zone ; Difficile accès aux marchés hebdomadaires du canton pendant la saison de pluie.	Pauvreté, vol, Banditisme, Exode rural ; Vente de détresse ; Endettement de la population...	Existence des marchés hebdomadaires, Existence des structures de l'Etat et des partenaires au développement ; Existence des matériaux pour l'aménagement des pistes	Appui à l'organisation et à l'octroi des crédits aux ménages vulnérables ; Aménager les pistes pour désenclaver la zone et les marchés hebdomadaires en saison de pluie ; Appuyer la population avec les pirogues motorisées pour les traversées des mares et ouaddis ; Réalisation des aires d'abattage ; Créer un marché du bétail à Saraf Bourgou ;
Mauvaise gestion de certains ménages	Petite partie des ménages du canton	Concurrence ; Méconnaissance ; Ignorance...	Pauvreté ; Maladies ; Famines ; exode rural...	Disponibilité de la richesse agropastorale	Formation des agropasteurs sur la diversité de leurs ressources ; Amélioration des conditions des vies des agropasteurs

2.3.2 Les axes prioritaires de développement

Problème	Le potentiel existant	Orientations prioritaires	Objectif à moyen terme (idée des projets d'ici à 4 ans)
Les ménages ont des revenus très faibles	Existence des marchés hebdomadaires, Existence des structures de l'Etat et des partenaires au développement Existence des matériaux pour l'aménagement des pistes	Faciliter les conditions favorables au développement des activités génératrices de revenus tout en améliorant l'accès aux marchés et lieux de vente et d'échanges des produits agropastoraux	Appuyer à l'organisation et octroyer des crédits aux ménages vulnérables ; Aménagement de pistes pour désenclaver la zone et les marchés hebdomadaires en saison de pluie ; Appui à la population avec les pirogues motorisées ; Réaliser les aires d'abattage à Tissi, Binal et Saraf-Bourgou ; Créer un marché du bétail à SarafBourgou ;
Mauvaise gestion de certains ménages	Disponibilité de la richesse agropastorale		Former les agropasteurs sur la diversité de leurs ressources ; Améliorer les conditions des vies des agropasteurs

2.4. SANTE-EAU POTABLE-ASSAINISSEMENT

2.4.1 Résultats du diagnostic

Problème	Localisation	Cause	Conséquence	Atouts	Solutions
La population souffre de plusieurs maladies telles que ; paludisme, Bilharziose, coqueluche, vers intestinaux, goitre, rhumatisme, Infection respiratoire aigüe, diarrhée, tétanos infantile, conjonctive, les enfants ont des problèmes auditifs, teigne etc.	Tout le canton	Insuffisance de structures sanitaires et du personnel soignant, Utilisation de l'eau souillée Existence des moustiques, Insuffisance des médicaments et faible fréquentation des centres de santé ; Inaccessibilité des centres santé à certaines pendant la saison de pluie, Utilisation des médicaments de la rue	Mort ; Handicaps des personnes valides ; Veufs, veuves et orphelins	Existence des centres de santé à Tissi, Haraza et Birnal ; Disponibilité des partenaires au développement qui œuvrent dans la santé : MSF et ADES ; Existence des COSAN et COGES ; Disponibilités des matériaux de construction Disponibilité des partenaires au développement	Construction d'un hôpital de district ; Construction des centres de santé ; Création des pharmacies villageoises ; Plaidoyer auprès des responsables sanitaires à affecter les personnels soignant qualifiés, Sensibilisation de la population à aller aux centres de santé et à la vaccination Approvisionnement des centres de santé en médicaments, Sensibilisation de la population à la lutte contre infections et le VIH/SIDA, Sensibilisation de la population a abandonné les produits des marchands ambulants, Distribution des moustiquaires à la population ; Renforcement de la capacité technique des organisations : COSAN/COGES afin de jouer efficacement leurs rôles et tâches
Mortalité maternelle et infantile élevée,		Faible fréquentation de la consultation prénatale(CPN) et Consultation post-natales(CPON), manque de planning familial ; Difficultés liées à des accouchements à domicile,	Plusieurs cas de pustule ; Avortement ; Mortalité élevée des femmes pendant ou après l'accouchement ; Mortalité infantiles ; Accouchement prématuré ;	qui œuvrent dans l'hydraulique : UNICEF (IAS) ;	Sensibilisation de la population à aller à la consultation prénatales et post natales, Sensibilisation la population à abandonner les mariages précoces et forcés, Plaidoyer auprès des autorités sanitaires à affecter les sages-femmes formées ; Sensibilisation des matrones à orienter les femmes enceintes pour les CPN et les accouchements assistés aux centres de santé ; Sensibilisation à aller la vaccination périodique des enfants ; Appui l'aménagement du centre de sante
Mortalité maternelles et infantiles élevée		Moins des femmes allaitantes et enceintes viennent	Malnutrition des enfants et des femmes en ceinte et		Sensibilisation des parents à bien nourrir les enfants Orientation et conseil aux femmes à se nourrir ; Sensibilisation des femmes en grossesse et allaitantes à aller aux centres de santé

		aux Centres de Santé et aux centre de nutrition ; Mauvaise alimentation des ménages	allaitantes en période de soudure		
Existence de maladie diarrhéique et hydrique	UDGV de Tissi et Saraf-Bourgou	Consommation de l'eau sale ; insalubrité, Insuffisance d'hygiène et d'assainissement, La population boit de l'eau des mares et des ouaddis	Beaucoup des cas décès ;		Sensibilisation de la population à traiter ou bouillir les eaux des mares avant de boire ; Réalisation des points d'eaux potables et les latrines; Sensibilisation aux personnes malades à aller aux centres de santé

2.4.2 Les axes prioritaires de développement

Problème	Le potentiel existant	Orientations prioritaires	Objectif à moyen terme (idée des projets d'ici à 4 ans)
La population souffre de plusieurs maladies...	Existence des centres de santé à Tissi, Haraza et Birhanal ; Disponibilité des partenaires au développement qui œuvrent dans la santé : MSF et ADES ; Existence des COSAN et COGES ;	Faciliter l'accès aux soins tout en sensibilisant la population à lutter contre les infections et le VIH/SIDA	Construire un hôpital à Saraf-Bourgou et amélioré celui de Tissi ; Construire les centres de santé à Amsissié, Maigna, Kobo, Gadar, Kedet et améliorer celui d'Haraza Plaidoyer auprès des responsables sanitaires à affecter les personnels soignant qualifiés, Sensibiliser la population à aller aux centres de santé et à la vaccination Approvisionner des centres de santé en médicaments, Sensibiliser la population à la lutte contre infections et le VIH/SIDA, Sensibilisation de la population a abandonné les produits des marchands ambulants, Distribuer les moustiquaires à la population,
Mortalité maternelle et infantile élevée,	Disponibilités des matériaux de construction	Faciliter l'accès à l'amélioration de la santé des femmes enceintes et des enfants	Sensibiliser la population à aller à la consultation prénatales et post natales, Sensibiliser la population à abandonner les mariages précoces et forcés, Plaidoyer auprès des autorités sanitaires à affecter les sages-femmes formées ; Sensibiliser les matrones à orienter les femmes enceintes pour les CPN et les accouchements assistés aux centres de santé ; Sensibiliser les femmes enceintes à aller la vaccination périodique des enfants ; Appuyer à l'aménagement du centre de sante d'Haraza,

Mortalité maternelle et infantile élevée,		Faciliter l'accès à la nutrition des enfants et des femmes enceintes et allaitantes	Sensibiliser les parents à bien nourrir les enfants Orienter et conseiller les femmes à se nourrir pendant la grossesse ; Sensibilisation des femmes en grossesse et allaitantes à aller aux centres de santé
Existence de maladie diarrhéique et hydrique	Disponibilité des partenaires au développement qui œuvrent dans l'hydraulique : UNICEF (IAS) ;	Faciliter l'amélioration de l'accès à l'eau potable, hygiène et à l'assainissement	Sensibiliser la population à traiter ou bouillir les eaux des mares avant de boire ; Réaliser les points d'eaux potables et les latrines Magaigne, Hile Tama, Guimir, Bolong, Routrou, Birnal, Nabagaye, KherWadjib, Moumar, Ladayat, Hidjer, Roumalia, Gadar, Biera, GadatOuaddai., HiléDjididé, BirkaHadjar, KeléSignar, Kabadi, Goz-Bornon, Mabourouka, HalouaTamassi Sensibilisation les personnes malades à aller aux centres de santé de Tissi, Birhanal et Haraza

2.5. EDUCATION-JEUNESSE-CULTURE-SPORT

2.5.1. Résultats du diagnostic

Problème	Localisation	Cause	Conséquence	Atouts	Solutions
Les enfants sont moins scolarisés et n'ont pas de niveau	Tout le canton	Négligence et la méconnaissance de l'école, Les cours débutent très tard et terminent très tôt ; L'utilisation des enfants dans les champs et les pâturages Les parents ne comprennent pas l'intérêt de l'école ; Insuffisance des enseignants qualifiés en français et arabe, Insuffisance des matériels didactiques, Insuffisance de la cantine scolaire, Insuffisance des infrastructures scolaires, Insuffisance des points d'eaux et des latrines dans les écoles, Les enseignants communautaires n'ont pas de niveau, Rotations des enfants ; insuffisance des écoles et des salles des classes; Insuffisance de suivi des enseignants, Mauvaise gestion des matériels didactiques ; Démotivations des parents Les APE sont moins efficaces	Analphabétisme, Ignorance, Délinquance, banditisme Mariages précoces et forcé Exode rural,	Existence d'inspection pédagogique à Tissi; Disponibilité des partenaires au développement qui œuvrent dans l'éducation : UNICEF; Existence des APE; Présence de quelques enseignants formés et des maîtres communautaires ; Disponibilités des matériaux de construction ; Nombreux enfants à l'âge scolaires ;	Sensibilisation des parents à envoyer les enfants à l'école ; Création des écoles communautaires ; Dotation des écoles en matériels didactiques, Bonne gestion des matériels scolaires ; Application des calendriers scolaires ; Formations et recyclage des enseignants communautaires, Création des écoles dans les villages qui n'ont pas des écoles, Construction des bâtiments dans les écoles existantes ; Réalisation des points d'eau potables et de latrines dans les écoles, Formation et recyclage des APE (Association des Parents d'Elèves), Création des centres culturels, Sensibilisation des chefs des villages à prendre des mesures pour que les enfants restent à l'école, Organisation des tests de niveau des enseignants communautaires ;

Faible participation de la jeunesse au développement du canton	Tout le canton	Les parents n'ont pas pris conscience de la formation de la jeunesse, Inexistence des infrastructures socio-éducatives et sportives, L'inexistence des centres culturels	Brigandage, Criminalité, vol etc.	Les jeunes sont nombreux dans le canton	Construction d'un centre de lecture, d'apprentissage et de culture ; Création des activités socioéducatives, culturelles et sportives, Dotation des jeunes des équipements sportifs, Création et construction des centres d'alphabétisation des jeunes,
--	----------------	--	-----------------------------------	---	--

2.5.2. Les axes prioritaires de développement

Problème	Le potentiel existant	Orientations prioritaires	Objectif à moyen terme (idée des projets d'ici à 4 ans)
Les enfants sont moins scolarisés et n'ont pas de niveau	Existence d'inspection pédagogique à Tissi; Disponibilité des partenaires au développement qui œuvrent dans l'éducation : UNICEF; Existence des APE; Présence de quelques enseignants formés et des maîtres communautaires ; Disponibilités des matériaux de construction ; Nombreux enfants à l'âge scolaires ;	Créer et renforcer la capacité en infrastructures socioéducatives tout en menant des actions de sensibilisation et de renforcement des capacités des acteurs de l'éducation	Sensibiliser les parents à envoyer les enfants à l'école ; Construire les écoles à IdealKanam, Alm-Djerat, Tomboloye, Zalata, Bourtoutou, Bedbedjaye, Kadar, Hile Djedide, Dabagaye, Kedet, Ritérite, Amsissié et Amzili... Création des écoles communautaires à Magaigne, Siriri, Tongolti, Gorré, Kilobarta, Koulmi, Sawia, Abwata, Maguila, Ngangaye, Birkel, Midebe, Am-Hidjerat, Ladjia, Saraf-Hamra, Sihal, Gana, Dibidiko, Titran, Bouabir, Farcoussa Dotation des écoles en matériels didactiques, Appui à la bonne gestion des matériels scolaires ; Application des calendriers scolaires ; Formations et recyclage des enseignants communautaires ; Création des écoles dans les villages qui n'ont pas des écoles ; Construction des bâtiments dans les écoles ; Réalisation des points d'eau et de latrines dans les écoles ; Formation et recyclage des APE (Association des Parents d'Elèves) ; Création des centres d'alphabétisation ; Sensibilisation des chefs des villages à prendre des mesures pour que les enfants restent à l'école, Organisation des tests de niveau des enseignants communautaires ;
Faible participation de la jeunesse au développement du canton	Les jeunes sont nombreux dans le canton	Appuyer la réalisation des infrastructures socioéducatives et sportives au profit des jeunes tout en améliorant leur organisation des jeunes	Aménager les terrains de sport, et construire les centres des jeunes et le centre d'apprentissage pour les jeunes à Tissi

2.6. AFFAIRES SOCIALES-GENRE

2.6.1. Résultats du diagnostic

Problème	Localisation	Cause	Conséquence	Atouts	Solutions
Les femmes n'ont pas assez de revenus	Tout le canton	Les richesses dans les ménages ne sont partagées équitablement, Insuffisance d'AGR pour les femmes, Le poids domestique important pesé sur les femmes	Les femmes sont Vulnérabilité, Le divorce, Insuffisance de moyens pour contribuer à la prise en charge des ménages	Présence du service de l'action sociale par le biais de l'UNICEF qui appuie les organisations des femmes ; Possibilités de créer les AGR	Appui aux femmes à faire les petits commerces, Création des centres d'alphabétisation des femmes, Octroi des microcrédits aux femmes, Acquisition et fonctionnement de moulin (à farine/à son/à tomate et gombo), Acquisition et fonctionnement de décortiqueuse motorisée d'arachide, Acquisition et fonctionnement de la presse huile d'arachide et de sésame etc.
Certaines femmes âgées souffrent des faims et des maladies	Certains villages	Insuffisance de la prise en charge des proches	Mendicité ; Mort	Existence de la famille	Sensibilisation de la famille à prendre en charge les femmes âgées ; Appui à favoriser les soins gratuits des femmes âgées ; Appui aux femmes âgées à aller aux centres de santé ;

2.6.2. Les axes prioritaires de développement

Problème	Le potentiel existant	Orientations prioritaires	Objectif à moyen terme (idée des projets d'ici à 4 ans)
Les femmes n'ont pas assez de revenus	Présence du service de l'action sociale par le biais de l'UNICEF qui appuie les organisations des femmes ; Possibilités de créer les AGR	Faciliter l'accès aux conditions favorables et l'autonomisation financière des organisations féminines	Appuyer les femmes en les octroyant des microcrédits à faire les petits commerces ; Créer les centres d'alphabétisation des femmes, Appuyer les organisations féminines avec des moulins (à farine/à son/à tomate et gombo), Appuyer les organisations féminines avec des décortiqueuses motorisées d'arachide, Appuyer les organisations féminines avec des presses huiles d'arachide et de sésame etc.
Certaines femmes âgées souffrent des faims et des maladies	Existence de la famille		Sensibiliser la famille à prendre en charge les femmes âgées ; Favoriser les soins gratuits des femmes âgées ; Appuyer les femmes âgées à aller aux centres de santé...

2.7. GOUVERNANCE-SECURITE-PAIX (Y COMPRIS GOUVERNANCE AU SEIN DES ORGANISATIONS)

2.7.1. Résultats du diagnostic

Problème	Localisation	Cause	Conséquence	Atouts	Solutions
Mal organisation des OP	Majorité de des OP du canton	Méconnaissance sur l'importance de rôle et tâche des OP, Insuffisance d'encadrement et de suivi des OP,	Pauvreté Démotivation des membres des OP	Disponibilité de quelques partenaires à appuyer les OP,	Renforcement des capacités des structures des OP ; Suivi du fonctionnement des OP

2.7.2. Les axes prioritaires de développement

Problème	Le potentiel existant	Orientations prioritaires	Objectif à moyen terme (idée des projets d'ici à 4 ans)
Mal organisation des OP	Disponibilité de quelques partenaires à appuyer les OP,	Améliorer les capacités organisationnelles des OP	Renforcer les capacités des structures des OP par la formation ; Assurer le suivi de fonctionnement des OP ; Appuyer les OP à avoir les papiers de reconnaissance juridiques après l'encadrement technique des OP, Appuyer les OP aux les initiatives des AGR

III. SOMMAIRE DES GRANDS AXES DE DEVELOPPEMENT DES DIFFERENTS DOMAINES

Domaines	Problèmes majeurs	Axes prioritaires de développement
Agriculture, Elevage, pêche	Les productions agricoles sont en baisse Les produits maraichers sont moins vendus Baisse de la production laitière Pêche est organisée de manière non contrôlée	Faciliter l'amélioration des conditions d'exploitation agricole des paysans tout en augmentant leur production ; Améliorer l'accès aux infrastructures de production tout en facilitant des capacités techniques des producteurs ; Favoriser l'accès aux marchés des producteurs maraîchers. Améliorer l'accès à l'eau et aux matériels de production pastorale Appuyer et améliorer les conditions des pêcheurs à avoir l'accès aux matériels moderne de la pêche
Gestion des Ressources Naturelles (GRN) et tourisme	Dégradation progressive de la faune et de la flore	Appuyer la population à conserver et gérer rationnellement les ressources naturelles du canton
Economie (commerce, crédit-épargne, pistes, artisanat, transport, industries, ...)	Les ménages ont des revenus très faibles et ils gèrent mal	Faciliter les conditions favorables au développement des activités génératrices de revenus tout en améliorant l'accès aux marchés et lieux de vente et d'échanges des produits agropastoraux
Santé-Eau potable-Assainissement	La population souffre de plusieurs maladies... Mortalité maternelle et infantile élevée, Existence de maladie diarrhéique et hydrique	Faciliter l'accès aux soins tout en sensibilisant la population à lutter contre les infections et le VIH/SIDA Faciliter l'accès à améliorer de la santé des femmes enceintes, allaitantes et des enfants tout en les sensibilisant sur la nutrition et la propriété ; Faciliter l'amélioration de l'accès à l'eau potable, hygiène et à l'assainissement
Education-Jeunesse-Culture-Sport	Les enfants sont moins scolarisés et n'ont pas de niveau Faible participation de la jeunesse au développement du canton	Existence d'inspection pédagogique et la disponibilité des partenaires au développement qui œuvrent dans l'éducation : UNICEF ; Existence des APE ; Présence de quelques enseignants formés et des maîtres communautaires ; Disponibilités des matériaux de construction Les jeunes sont nombreux dans le canton
Affaires sociales-Genre	Les femmes n'ont pas assez de revenus	Faciliter l'accès aux conditions favorables et l'autonomisation financière des organisations féminines
Gouvernance-Paix -Sécurité	Mal organisation des OP	Améliorer les capacités organisationnelles des OP

IV. PROJETS DE DEVELOPPEMENT SUR LA DUREE DU PLAN

4.1. Agriculture, Elevage, pêche

Titre du projet	Localisation	Promoteur	Coût	Disponibilité financière	Début probable
1. Construire 20 magasins de stockage des produits agricoles	Tissi, Birhanal, Amsissié, Magaine, Kelé, Gadar, Routrout, Siriri, Chiguella, Bedbedjaye, Haraza, IdealKanam II, Bourtoutou, HiléDjedide, DabayeSarafBourgou, Tongorchelé, Colobanta, Chiregué	ADC/CCD, OP	140000000	7000000	2016-2017
2. Réaliser 10 puits et 10 forages maraîchers	IdealKanam, Haraza, Brikel, Bourtoutou, Barago, Doubola, Zalatan ; Dibidiko, Tamassi, Kelé, Oumalia, Kadar, Routrout, Amsissié, Nagabo, Hydere, OuaddiBolongDagal et Saraf-Bourgou	ADC/CCD, OP	100000000	5000000	2015-2016
3. Appuyer la population de 4 villages avec les matériels, intrants, animal de trait,	Tissi, Kelé, Haraza, saraf-Bourgou	ADC/CCD, OP	10000000	500000	2015-2016
4. Aménager la voie de communication	Goz-Beida-Tissi	Etat et ONG			
5. Réalisation 8 parcs de vaccination	Tissi, Bierra, Kabo, Haraza, Koulmi, Tongorchélé, Koudour, Idalmouroye, SarafBourgou	ADC/CCD, OP	28000000	1400000	2016-2017
6. Réalisation de 7 puits pastoraux	Birhanal, Bierra, Farkoussa, Molwa, Djarafa, Gadoum, Toumboutoume,	ADC/CCD, OP	38500000	1925000	2016-2017
7. Baliser 11 couloirs de transhumances et les aires de stationnement dans le canton	Bolong, Birnahal, Gadar, Kourou Oumahar, HarazaGoza, Maguila, Kedet, Mandaigne, Chiguila, Saraf-Bourgou, Siriri	ADC/CCD, OP	22000000	1100000	2016-2017
8. Appuyer l'organisation technique des pêcheurs en collectif avec les matériels adaptés	Tissi et Kobo	ADC/CCD, OP	5000000	250000	2016-2017

9. Renforcer la capacité technique des pêcheurs par la formation	Tissi et Kobo	ADC/CCD, OP	1500000	75000	2015-2016
Total			345000000	17250000	

4.2. Gestion des Ressources Naturelles (GRN) et tourisme

Titre du projet	Localisation	Promoteur	Coût	Disponibilité financière	Début probable
1. Vulgariser 50 foyers améliorés dans les 30 villages	Tissi, BolongDagal, Tedjou, Birnal, Tamassi, Amsili, Kelé, Amsissié, Routpout, Gadar, Haraza, AmsissiéHaraza, Bedbedjaye, Zalata, Goza, Sakalé, Dombolaye, Djedidé, Brango, idéalKanam, SarafBourgou, Tongorcheli, Angolti, Kankoulé, Koulmi, Mangaine, Gorré, Karkour, Birri et Déleba.	ADC/CCD, OP	30000000	1500000	2015-2016
2. Appuyer l'élaboration de 3 Conventions Locales pour la protection des rôniers dans le canton	ouaddiFalé, OuaddiDjankaye, OuaddiKoulmi, Saraf-Bourgou(OuaddiChagaye, Diko, Ongoltit) et Haraza (OuaddiModebe, Ouddi Kadar), Tissi(OuddaiBolong et Kobo).	ADC/CCD, OP	18000000	900000	2016-2017
3. Appuyer la formation des pépiniéristes	Tissi, Haraza et Saraf-Bourgou	ADC/CCD, OP	3000000	150000	2016-2017
4. Créer 3 centres de pépinière	Tissi, Haraza et Saraf-Bourgou	ADC/CCD, OP	15000000	750000	2016-2017
Total			66000000	3300000	

4.3. Economie

Titre du projet	Localisation	Promoteur	Coût	Disponibilit é financière	Début probable
1. Appui à l'organisation et à l'octroi des crédits aux ménages vulnérables;	3 UDGV d'Haraza, de Saraf-Bourgou et de Tissi	ADC/CCD, OP	12000000	600000	2016-2018
2. Formation des agropasteurs sur la diversité de leurs ressources ;	3 UDGV d'Haraza, de Saraf-Bourgou et de Tissi	ADC/CCD, OP	2500000	125000	2016-2018
3. Réaliser 3 aires d'abattage	Tissi, Birnal et Saraf-Bourgou	ADC/CCD, OP	15000000	900000	2016-2017
4. Création d'un marché bétail	Saraf-Bourgou	ADC/CCD, OP	2000000		
Total			31500000	1575000	

4.4. SANTE-Eau potable-Assainissement

Titre du projet	Localisation	Promoteur	Coût	Disponibilité financière	Début probable
1. Construire un hôpital	Saraf-Bourgou	Etat, ONG, ADC/CCD, OP, COGES/COSAN			
2. Améliorer l'hôpital	Tissi	Etat, ONG, ADC/CCD, OP, COGES/COSAN			
3. Construire 5 centres de santé	Amsissié, Maigna, Kobo, Gadar, Kedet	ADC/CCD, OP, COGES/COSAN	200000000	10000000	2016-2017
4. Aménagement du centre de santé	Haraza	ADC/CCD, OP, COGES/COSAN	6000000	300000	2015-2016
5. Réaliser 22 points d'eaux	Magaine, Hile Tama, Guimir, Bolong, Routrout, Birnal, Nabagaye, KherWadjib, Moumar, Ladayat, Hidjer, Roumalia, Gadar, Biera, GadatOuaddai,, HiléDjidié, BirkaHadjar, KeléSignar,Kabadi, Goz-Bornon, Mabourouka, HalouaTamassi	ADC/CCD, OP, COGES/COSAN			2016-2017
6. Organiser 6 séances de sensibilisation de la population à la lutte contre infections et le VIH/SIDA,	3 UDGV d'Haraza, de Saraf-Bourgou et de Tissi	ADC/CCD, OP, COGES/COSAN	6000000	300000	2016-2017
7. Organiser 6 séances de Sensibilisation à la population à aller à la consultation prénatales et post natales et abandonner les mariages précoces et forcés	3 UDGV d'Haraza, de Saraf-Bourgou et de Tissi	ADC/CCD, OP, COGES/COSAN	10000000	500000	2016-2017
Appuyer la création de 3 centres nutritionnels	d'Haraza, de Saraf-Bourgou et de Tissi	ADC/CCD, OP, COGES/COSAN	18000000	900000	2016-2017
Total			240000000	12000000	

4.5. Education-Jeunesse-Culture-Sport

Titre du projet	Localisation	Promoteur	Coût	Disponibilité financière	Début probable
1. UNICEF est en train de construire 9 écoles	Tissi. Kelé, Gadar, Tamassi, Haraza, Routrout, Birnahal, SarafBourgou et Goza	ADC/CCD, APE			2014-2015
1. Construire 13 écoles	IdealKanam, Alm-Djerat, Tomboloye, Zalata, Bourtoutou, Bedbedjaye, Kadar, Hile Djedide, Dabagaye, Kedet, Ritérite, Amsissié et Amzili...	ADC/CCD, APE	165000000	8250000	2015-2016
2. Former et recycler les enseignants communautaires,	Toutes les écoles	ADC/CCD, APE	6000000	300000	2015-2016
3. Réalisation des points d'eau potables et de latrines dans 11 écoles	Ideal Kanam, Alm-Djerat, Tomboloye, Zalata, Bourtoutou, Bedbedjaye, Kadar, HileDjedide, Dabagaye, Kedet, Ritérite	ADC/CCD, APE	82500000	4125000	2015-2016
4. Former et recycler les APE	Toutes les écoles	ADC/CCD, APE	3000000	150000	2016-2017
5. Doter les écoles des matériels didactiques	Toutes les écoles	ADC/CCD, APE	30000000	1500000	2016-2018
6. Créer un centre d'alphabétisation	Haraza	ADC/CCD, APE			
Total			286500000	14325000	

4.6. Affaires sociales-Genre

Titre du projet	Localisation	Promoteur	Coût	Disponibilité financière	Début probable
1. Appuyer 15 groupements des femmes en les octroyant des microcrédits à faire les petits commerces	3 UDGV d'Haraza, de Saraf-Bourgou et de Tissi	ADC/CCD, OP	10000000	500000	2015-2016
2. Appuyer 15 organisations féminines avec des moulins (à farine/à son/à tomate et gombo)	3 UDGV d'Haraza, de Saraf-Bourgou et de Tissi	ADC/CCD, OP	22500000	1125000	2015-2017
3. Appuyer 9 organisations féminines avec des décortiqueuses motorisées d'arachide	3 UDGV d'Haraza, de Saraf-Bourgou et de Tissi	ADC/CCD, OP	300000000	15000000	2015-2017
4. Appuyer 6 organisations féminines avec des presses à huiles d'arachide et de sésame	3 UDGV d'Haraza, de Saraf-Bourgou et de Tissi	ADC/CCD, OP	20000000	1000000	2015-2017
Total			352500000	17625000	

4.7. Gouvernance-Paix -Sécurité

Titre du projet	Localisation	Promoteur	Coût	Disponibilité financière	Début probable
1. Renforcer les capacités des structures des OP par les formations sur la gestion des biens communautaires	3 UDGV d'Haraza, de Saraf-Bourgou et de Tissi	ADC/CCD, OP	10000000	500000	2015-2018
2.Initier les OP à organiser les AGR	3 UDGV d'Haraza, de Saraf-Bourgou et de Tissi	ADC/CCD, OP	30000000	1500000	2015-2018
Total			40000000	2000000	

V. MECANISME DE LA MISE EN ŒUVRE, DE PILOTAGE ET DE SUIVI DU PROGRAMME D' ACTIONS

5.1 MECANISME DE LA MISE EN ŒUVRE DES ACTIONS

Pour que ces actions soient efficacement mise en œuvre l'ADC doit être à mesure de commencer par la réalisation des actions considérées prioritaires et nécessaires par la population. Toutes les couches sociales seront touchées. Un dynamisme social et socio-économique soit structuré dans l'ensemble du canton.

L'exécution des actions prioritaires retenues dans le PDL seront réalisées suivant les programmes retenus tout en suivant les sources de financement des bailleurs et de la population. Le canton s'engage d'abord sur son propre moyen (cotisations, activités génératrices de revenus, activités communautaires, une partie des collectes dans les marchés hebdomadaires etc.). Il y a certains microprojets dont le canton ne doit faire appel aux sources extérieures mais il déplorera sa propre force.

Concernant les projets et programmes, le canton doit collaborer avec les ONG nationales et internationales, les Associations de Développement pour qu'elles appuieront le canton à les réalisées. La mobilisation de la communauté sera l'affaire de l'ADC a développé des stratégies pour assurer les financements des projets. Des rencontres et des concertations doivent se tenir mensuellement, trimestriellement, semestriellement et annuellement pour que des décisions formelles soient prises pour l'exécution des projets. L'ADC procédera à la collecte en nature qu'en espèce pour les projets d'intérêt villageois, inter villageois et cantonal. Les apports des partenaires au développement seront sous la forme des dons, des legs, des subventions...Le CCD représentera les villages, les grappes des villages ou les OP auprès des bailleurs de fond et autres. L'ADC suivra les dossiers du canton et diffusera largement le PDL.

Tous les fils du canton qui habitent le canton ou ailleurs sont concernés pour la réalisation des projets du PDL. Quand on demande la participation locale, tous les acteurs du canton ont un réel rôle à jouer. Les principaux acteurs sont notamment l'ADC/CCD, l'UGDV, l'ODV, les OP ainsi que l'Etat à travers les services déconcentrés, les partenaires au développement, les Organisations de la Société Civile (OSC), les prestataires de services et autres.

Les différents acteurs

1- Acteurs administratifs

Ils sont les différents comités qui sont : le CRA, le CDA, le CLA qui auront un rôle déterminant à jouer. L'ADC a l'obligation de présenter aux autorités administratives toutes les actions qui seront menées dans le canton. Ils sont les garants de toutes les actions de développement des localités. Ils suivront les activités de l'ADC qui a l'obligation de déposer les rapports d'activité au niveau du CLA pour que celui-ci transmette au niveau CDA. Le CDA revoit cela pour transmettre au niveau du CRA.

2- Les acteurs locaux

Ils sont les communautés à la base, population et leurs organisations au niveau village, grappes de villages, khalifat. Ils forment le groupe dynamique du processus de développement du canton. La réalisation des exécutions des projets du PDL peut se faire si la mobilisation et l'organisation des populations se fait sans faiblesse. Ils ont déjà joué un rôle fondamental dans la sensibilisation, le diagnostic et l'identification des projets. D'abord le développement du canton est leur propre problème. Ils sont devant la scène du début à la fin c'est-à-dire de l'élaboration au financement et de l'exécution des projets ainsi qu'au suivi-évaluation.

3- Les services techniques déconcentrés de l'Etat

Ils sont les représentants directs de l'Etat dans le canton. Ils apportent aux populations du canton les appuis techniques et des conseils nécessaires dans le montage des dossiers, d'exécution et de suivi des projets. Ils assureront le suivi et le contrôle des réalisations ainsi

qu'évaluations. Ils sont en effet les garants des normes techniques. Chaque service à son rôle à jouer dans son domaine de compétences.

4- Les partenaires au développement

Ils sont des ONG, Projets, Programmes et Associations de développement qui doivent apporter un appui technique, matériel, organisationnel et financier aux organisations présentes dans le canton.

5- Les organisations de la société civile

Ils sont les Organisations de la Société Civile sont les ONG (surtout locales), les Association locales de Développement, les fédérations et unions de groupements, les groupements de producteur. Elles sont à contribuer à la mise en œuvre des actions en produisant des conseils et des services à leurs membres et aux organisations de base. Elles contribueront à participer au renforcement des capacités des acteurs locaux. Elles joueront un rôle de partenaire d'exécution.

6- Les prestataires de service

Ils sont les ONG, Bureaux d'études, entreprises, consultants individuels, personnes ressources etc. Ils supporteront la mise en œuvre des actions inscrites dans le PDL. Ils apporteront leur technicité et expertise dans les différents domaines couverts par ces actions. La population sollicitera leur appui nécessaire à travers des contrats ou des protocoles de collaboration pour le renforcement de leur capacité technique. Ils réaliseront des études techniques et socio-économiques et construire les ouvrages et infrastructures etc.

5.2 STRATEGIE DE PILOTAGE ET DE SUIVI DU PROGRAMME

Nous, population du canton Fongoro avons beaucoup souffert puisque nous sommes très isolés. La mise en place de l'ADC/CC élu à l'atelier cantonal de sensibilisation et d'information pour mener à bien notre PDL. Il a comme tâches :

- ✓ Organiser le déroulement du processus de planification locale, avec le chef de canton ;
- ✓ Garantir la qualité du PDL ;
- ✓ Soutenir le PDL devant le CDA ;
- ✓ Diffuser largement le PDL ;
- ✓ Appuyer les initiateurs de projets inscrits au PDL ;
- ✓ Mettre en place les comités de gestion et d'entretien des ouvrages ;
- ✓ Sensibiliser et former les membres des comités pendant la mise en œuvre ;
- ✓ Mobiliser la population pour la collecte de fonds et assurer sa gestion ;
- ✓ Mettre sur pied les comités de gestion et d'entretien des infrastructures ;
- ✓ Suivre la mise en œuvre des projets du PDL ;
- ✓ Participer à l'auto évaluation et ajustement du plan ;
- ✓ Réviser le DPL après l'expiration...

Le CCD assurera le suivi des actions de la mise en œuvre et coordonnera les exécutions des distinctes actions. Il mettra un mécanisme de suivi-évaluation participatif et appuiera les différents comités à faire le suivi trimestriel, semestriel, semestriel et annuel des actions qui pourront se réaliser dans le cadre de la mise en œuvre du PDL.

Il est question d'appuyer le suivi et l'évaluation des activités conduites dans le cadre de la mise en œuvre des actions prioritaires. Il le fera par rapports aux prévisions et aux objectifs attendus. Il veillera à évaluer les impacts des actions réalisées sur la gestion des ressources naturelles et sur les aspects socio-économiques. il suivra le dynamisme du développement communautaire et intercommunautaire. Il appuiera l'efficacité desorganisations locales ainsi le mode de gestion des ressources qui sera le degré d'adhésion et de participation des divers groupes sociaux à cette dynamique...). Il doit entamer, sur la base des résultats et des conclusions du suivi-évaluation avec toute la population du canton, les mesures nécessaires d'amélioration de l'efficacité des interventions et des appuis au processus de développement local. Il sera question d'instaurer un suivi-évaluation participatif qui consiste à suivre rigoureusement

l'exécution du Plan Annuel d'Investissement établi par les populations concernées. Les résultats de cette évaluation serviront pour l'établissement du programme de l'année suivante en apportant les adaptations nécessaires pour la suite des opérations. Il assurera une évaluation à mi-parcours du PDL (à la fin de la 2ème année d'exécution) : les résultats de cette évaluation serviront notamment à réviser éventuellement la priorisation des actions sur la base de contraintes possibles. Il assurera une évaluation finale à la fin de la 4ème année de mise en œuvre du PDL : les résultats de cette évaluation permettront d'élaborer un PDL révisé pour les 4 années suivantes. Il est nécessaire d'organiser selon les périodiques une table ronde avec des intervenants pour évaluer la mise en œuvre du PDL et décider des financements. Il doit avoir des contacts avec les bailleurs sur la possibilité de localiser les projets et priorité du PDL. Il doit suivre les différents comités mis sur pied qui sont les ODV, UGDV à suivre le chronogramme de travail établi comme un canevas de travail.

5.3 PLANNING ANNUEL DE TRAVAIL

5.3.1. AGRICULTURE, ELEVAGE, PECHE

Titre du projet	Localisation	Promoteur	Coût	Disponibilité financière	Financement attendu des partenaires	Partenaires actuels et potentiels	Début probable	Durée
1. Construire 4 magasins de stockage des produits agricoles	Tissi, Birhanal, Haraza et SarafBourgou,	ADC/CCD, OP	28000000	1400000	26600000	Délégation de l'agriculture, d'élevage et autres ONG	2015-2016	1 an
2. Appuyer la population de 4 villages avec les matériels, intrants, animal de trait,	Tissi, Kelé ,Haraza, saraf-Bourgou	ADC/CCD, OP	10000000	500000	9500000	Délégation de l'agriculture, d'élevage et autres ONG	2015-2016	1 an
3. Réalisation d'un parc de vaccination	SarafBourgou	ADC/CCD, OP	4500000	225000	4275000	Délégation de l'agriculture, d'élevage et autres ONG	2015-2016	1 an
4. Réalisation de 3 puits pastoraux	Bierra, Farkoussa, Molwa,	ADC/CCD, OP	18000000	900000	17100000	Délégation de l'agriculture, d'élevage et autres ONG	2015-2016	1 an
5. Organisation d'une formation pour le renforcement technique des pêcheurs	Tissi et Kobo	ADC/CCD, OP	1500000	75000	1425000	Délégation de l'agriculture, d'élevage et autres ONG	2015-2016	1 an
TOTAL			62000000	3100000	58900000			

5.3.2. GESTION DES RESSOURCES NATURELLES (GRN) ET TOURISME

Titre du projet	Localisation	Promoteur	Coût	Disponibilité financière	Financement attendu des partenaires	Partenaires actuels et potentiels	Début probable	Durée
1. Vulgariser 20 foyers améliorés dans les 10 villages	Tissi, Birhanal, Haraza et Saraf-Bourgou,	ADC/CCD, OP	6000000	300000	5700000	Inspection de l'environnement et autres ONG	2015-2016	1 an
2. Appuyer l'élaboration d'une Convention Locale pour la protection des rôniers dans le canton	Saraf-Bourgou	ADC/CCD, OP	6000000	300000	5700000	Inspection de l'environnement et autres ONG	2015-2016	1 an
3. Appuyer la formation des pépiniéristes	Tissi, Birnal et Bedbedjaye	ADC/CCD, OP	3000000	150000	2850000	Inspection de l'environnement et autres ONG	2015-2016	1 an
TOTAL			15000000	750000	14250000			

5.3.3. ECONOMIE

Titre du projet	Localisation	Promoteur	Coût	Disponibilité financière	Financement attendu des partenaires	Partenaires actuels et potentiels	Début probable	Durée
1. Appui à l'organisation et à l'octroi des crédits aux ménages vulnérables;	Tissi, Birhanal, Haraza et Saraf-Bourgou,	ADC/CCD, OP	6000000	300000	5700000	Etat, Institution de microcrédit et les partenaires au développement	2015-2016	1 an
2. Appuyer l'élaboration d'une Convention Locale pour la protection des rôniers dans le canton	Saraf-Bourgou	ADC/CCD, OP	12000000	600000	11400000	Institution de microcrédit et les partenaires au développement	2015-2016	1 an
TOTAL			18000000	900000	17100000			

5.3.4. SANTE-EAU POTABLE-ASSAINISSEMENT

Titre du projet	Localisation	Promoteur	Coût	Disponibilité financière	Financement attendu des partenaires	Partenaires actuels et potentiels	Début probable	Durée
1. Aménagement du centre de santé	Haraza	ADC/CCD, OP	6000000	300000	5700000	Délégation sanitaire, MSF, ADES, CRT et autres	2015-2016	1 an
2. Réalisation 4 points d'eaux	Saraf-Bourgou, Routrout, Tamassi et Gadar	ADC/CCD, OP	30000000	1500000	28500000	Délégation sanitaire, MSF, ADES, CRT et autres	2015-2016	1 an
3. Sensibiliser la population à la lutte contre infections et le VIH/SIDA,	3 UDGV d'Haraza, de Saraf-Bourgou et de Tissi	ADC/CCD, OP, COGES/COSAN	10000000	500000	9500000	Délégation sanitaire, MSF, ADES, CRT et autres	2015-2016	1 an
4. Organisation de 3 séances de Sensibilisation à la population à aller à la consultation prénatales et post natales et abandonner les mariages précoces et forcés	3 UDGV d'Haraza, de Saraf-Bourgou et de Tissi	ADC/CCD, OP, COGES/COSAN	5000000	250000	425000	Délégation sanitaire, MSF, ADES, CRT et autres	2015-2016	1 an
TOTAL			51000000	2550000	48450000			

5. 3. 5 Education-Jeunesse-Culture-Sport

Titre du projet	Localisation	Promoteur	Coût	Disponibilité financière	Financement attendu des partenaires	Partenaires actuels et potentiels	Début probable	Durée
1. UNICEF est en train de construire 9 écoles	Tissi. Kelé, Gadar, Tamassi, Haraza, Routrout, Birnahal, SarafBourgou et Goza	ADC/CCD, APE				Inspection, UNICEF et autres ONG	2014-2015	1 an
2. Formations et recyclage des enseignants communautaires,	Toutes les écoles	ADC/CCD, APE	6000000	300000	5700000	Inspection, UNICEF et autres ONG	2015-2016	1 an
3. Réalisation des points d'eau potables et de latrines dans 5 écoles	Ideal Kanam, Tomboloye, Kadar, HileDjedide, Kedet,	ADC/CCD, APE	37500000	1875000	35625000	Inspection, UNICEF et autres ONG	2015-2016	1 an
4. Formation et recyclage des APE	Toutes les écoles	ADC/CCD, APE	3000000	150000	150000	Inspection, UNICEF et autres ONG	2015-2016	1 an
Total			46500000	2325000	44175000			

4.6. Affaires sociales-Genre

Titre du projet	Localisation	Promoteur	Coût	Disponibilité financière	Financement attendu des partenaires	Partenaires actuels et potentiels	Début probable	Durée
1. Appuyer 6 groupements des femmes en les octroyant des microcrédits à faire les petits commerces	3 UDGV d'Haraza, de Saraf-Bourgou et de Tissi	ADC/CCD, OP	4000000	200000	3800000	Délégation de l'Action Sociale et autres ONG	2015-2016	1 an
2. Appuyer 6 organisations féminines avec des moulins (à farine/à son/à tomate et gombo)	3 UDGV d'Haraza, de Saraf-Bourgou et de Tissi	ADC/CCD, OP	9000000	450000	8550000	Délégation de l'Action Sociale et autres ONG	2015-2017	1 an
3. Appuyer 3 organisations féminines avec des décortiqueuses motorisées d'arachide	3 UDGV d'Haraza, de Saraf-Bourgou et de Tissi	ADC/CCD, OP	10000000	500000	9500000	Délégation de l'Action Sociale et autres ONG	2015-2017	1 an
4. Appuyer 2 organisations féminines avec des presses à huiles d'arachide et de sésame	3 UDGV d'Haraza, de Saraf-Bourgou et de Tissi	ADC/CCD, OP	10000000	500000	9500000	Délégation de l'Action Sociale et autres ONG	2015-2017	1 an
Total			33000000	1650000	31350000			

4.7. Gouvernance-Paix –Sécurité

Titre du projet	Localisation	Promoteur	Coût	Disponibilité financière	Financement attendu des partenaires	Partenaires actuels et potentiels	Début probable
1. Renforcer les capacités des structures des OP par les formations	3 UDGV d'Haraza, de Saraf-Bourgou et de Tissi	ADC/CCD, OP	10000000	500000	9500000	Délégation de l'Action Sociale et autres ONG	2015-2016
Total			10000000	500000	9500000		

CONCLUSION

Le Plan de Développement Local (PDL) du canton Fongoro n'est qu'un outil permettant à la population du canton de mieux harmoniser, planifier, coordonner les actions de développement. Pour que cela réussisse, d'abord il faut que la population du canton s'organise harmonieusement pour sa mise en œuvre. Cette mise en œuvre doit engager les différents acteurs qui doivent mettre leur compétence au maximum au service de la population du canton. L'implication des fils du canton qui résident dans le canton ou ailleurs soit complète. L'ADC/CCD a un défi important à relever c'est-à-dire elle doit informer, sensibiliser et motiver tout le monde sans distinction. Le dynamisme, la compétence des membres de différents comités constituent également un autre facteur crucial de réussite du PDL.

Du côté de recherche de financement, de l'exécution dépendra largement des efforts consentis de tous. L'ADC/CCD arrivera à convaincre ses partenaires au développement, décideurs politiques, les ONG nationales, internationales et autres à investir dans le canton Fongororo. Une bonne stratégie de communication est alors indispensable pour le Développement durable et équitable. La réalisation de toutes les actions définies dans ce PDL, est l'affaire de l'ADC/CCD qui a besoin d'un accompagnement et suivi de proximité des pouvoirs publics représentants les hautes autorités de l'Etat. L'ADC/CCD doit appuyer tous les acteurs à pérenniser les acquis de la communauté.

ANNEXES

*Copie de la lettre de demande d'appui transmise,
Calendrier du processus de concertation, dates, contenu,
Personnes ressources contactées,*

Membres du Comité de Développement Cantonal

N°	NOM ET PRENOM	FONCTION	LIEU DE PROVENANCE	Contacts
1	Ibrahim Yaya Ibrahim	Président	Tissi	
2	Ibrahim Idriss	Vice-président	Haraza	
3	Abdoulaye Souleyman	Secrétaire général	Tissi	
4	Adam Zazouli	Secrétaire général adjoint	Tongorcholi	
5	Aché Adam Ali	Trésorière générale	Tissi	
6	Dourouba Bourma	Trésorier général adjoint	Tissi	
7	Zakaria Ibet Seid	1 ^{ère} Conseiller	Haraza	
8	Ousman Mahamat Ahmat	2 ^{ème} Conseiller	Haraza	
9	Azarak Kochobo	3 ^{ème} Conseillère	Koudour	
10	Abdelmalick Kochobo	1 ^{er} Commissaire au compte	Saraf-Bourgou	
11	Daoud Ahmat Sakine	2 ^{ème} Commissaire au compte	Tissi	
12	Mahamat Ali Fachir	Chargé des matériels	Haraza	
13	Moustapha Mahamat Atalib	Chargé des matériels adjoint	Tissi	

Noms des animateurs locaux,

FONGORO	Tissi	Tidjani Assafi Adam
	Haraza	Bakhit Abcheba

Canton Fongoro

GROUPES THEMATIQUES

Haraza

Domaine	Nom et prénoms	Sexe	Fonction	Provenance	Contacts
Agriculture-élevage	Zakaria Hassan	M	Mbre de l'UDGV	Djangaye	
Santé et assainissement	Ousman Mahadjir	M	Mbre de l'UDGV	Moudef	
Education	Hamida Saleh	M	Mbre de l'UDGV	Gadar	
Environnement-GRN	Abdoulaye Abakar	M	Mbre de l'UDGV	Goza	
Culture jeunesse et sport	Hissein Haroun	M	Mbre de l'UDGV	Mandagne	
Economie	Ousman Ali Mahamat	M	Mbre de l'UDGV	Bedjbedjaye	
Affaire sociale et genre	Safia Adam	F	Mbre de l'UDGV	Haraza	

Saraf Bourgou

Domaine	Nom et prénoms	Sexe	Fonction	Provenance	Contacts
Agriculture-élevage	Mahamat Daoud Mahamat	M	Mbre de l'UDGV	Sawiya	
Santé et assainissement	Moussa Ali	M	Mbre de l'UDGV	Taringa	
Education	Ibrahim Mahamat	M	Mbre de l'UDGV	Deleba	
Environnement-GRN	Al-Fadil Moussa	M	Mbre de l'UDGV	Kindirgna	
Culture jeunesse et sport	Abdelaziz Abdoulaye	M	Mbre de l'UDGV	Fadjal-Allah	
Economie	Ahmat Mahamat	M	Mbre de l'UDGV	Siriri	
Affaire sociale et genre	Fatna Abdelmadjid	F	Mbre de l'UDGV	Saraf-Bourgou	

Tissi (centre)

Domaine	Nom et prénoms	Sexe	Fonction	Provenance	Contacts
Agriculture-élevage	Talib Mahamat Talib	M	Mbre de l'UDGV	Bolong	
Santé et assainissement	Moussa Hissein	M	Mbre de l'UDGV	Tamassi	
Education	Amassar Haroun	M	Mbre de l'UDGV	Tissi	
Environnement-GRN	Tidjani Abdelkali	M	Mbre de l'UDGV	Tchobo	

Culture jeunesse et sport	Oumar Ahmat	M	Mbre de l'UDGV	Hilé Tama	
Economie	Seid Moustapha	M	Mbre de l'UDGV	Gadan	
Affaire sociale et genre	Kaltam Ousman	F	Mbre de l'UDGV	Bolong	

Canton Fongoro

BUREAU EXECUTIF DE L'UDGV DU CANTON FONGORO (Tissi centre)

N°	NOM ET PRENOM	FONCTION	LIEU DE PROVENANCE
1	Issa Abakar Abdallah	Président	Tissi
2	Souleyman	Vice-président	Zahafana
3	Talib Mahamat Talib	Secrétaire général	Bolong
4	Moussa Hissein	Secrétaire général adjoint	Tamassi
5	Amassar Haroun	Trésorière générale	Tissi
6	Tidjani Abdelkali	Trésorier général adjoint	Tchobo
7	Oumar Ahmat	1 ^{ère} Conseillère	Hilé Tama
8	Seid Moutapha	2 ^{ème} Conseiller	Gadan
9	Kaltam Ousman	3 ^{ème} Conseillère	Bolong
10	Atom Hissein	1 ^{er} Commissaire au compte	Djazira
11	Moussa Issa	2 ^{ème} Commissaire au compte	Bierré
12	Hissein Ibrahim	Chargé des matériels	Amdokhone
13	Yacoub Abdramane	Chargé des matériels adjoint	Birnal

BUREAU EXECUTIF DE L'UDGV DU CANTON FONGORO (Haraza)

N°	NOM ET PRENOM	FONCTION	LIEU DE PROVENANCE
1	Issakh Mahamat	Président	Guerimbel
2	Abdelkerim Ibrahim	Vice-président	Kedet
3	Yacoub Mahamat	Secrétaire général	Gadar Ouest
4	Mahamat Tibek	Secrétaire général adjoint	Saraf Hamra
5	Kaltouma Yacoub	Trésorière générale	Haraza
6	Safia Adam	Trésorière générale adjointe	Haraza
7	Zakaria Hassan	1 ^{ère} Conseillère	Djangaye
8	Ousman Mahadjir	2 ^{ème} Conseiller	Moudef
9	Hamida Saleh	3 ^{ème} Conseiller	Gadar
10	Abdoulaye Abakar	1 ^{er} Commissaire au compte	Goza
11	Hissein Haroun	2 ^{ème} Commissaire au compte	Mandaigne
12	Ousman Ali Mahamat	Chargé des matériels	Bedjbedjaye
13	Adam Mirsal	Chargé des matériels adjoint	Goza

BUREAU EXECUTIF DE L'UDGV DU CANTON FONGORO (Saraf- Bourgou)

N°	NOM ET PRENOM	FONCTION	LIEU DE PROVENANCE
1	Abdelmalick Kochoko	Président	Saraf-Bourgou
2	Abdoulaye Madani	Vice-président	Karkour
3	Abdelrahim Oumar	Secrétaire général	Kamkoulé
4	Abdelaziz Abdelrahim	Secrétaire général adjoint	Angolti
5	Mahamat Daoud Mahamat	Trésorier générale	Sawiya
6	Moussa Ali	Trésorier général adjoint	Taringa
7	Ibrahim Mahamat	1 ^{ère} Conseillère	Dileba
8	Al-Fadil Moussa	2 ^{ème} Conseiller	kidirnika
9	Abdelaziz Abdoulaye	3 ^{ème} Conseiller	Fadjal-Allah
10	Ahmat Mahamat	1 ^{er} Commissaire au compte	Siriri
11	Fatna Abdelmadjid	2 ^{ème} Commissaire au compte	Saraf-Bourgou
12	Hawa Ahmat	Chargé des matériels	Saraf-Bourgou
13	Yaya Haroun	Chargé des matériels adjoint	Mangaigne

Calendrier de travail des CT

Rapport des travaux des commissions thématiques

Listes des participants aux ateliers cantonaux (hommes/femmes)

LISTE DE PRESENCE A LA SEANCE DE DIAGNOSTIC DANS LE DEPARTEMENT DE KIMITI

Localité de : TISSI

Date : 25 mai 2014

N°	NOMS ET PRENOMS	FONCTION	VILLAGE	CONTACT
01	SOULEIMANE BRAHIM	PÊCHEUR	DJAZIRE TISSI	68 36 70 20
02	YOUSOUF MAHAMAT	ELEVEUR	BIERRE	66 79 54 55
03	KALTOUMA OUSMANE AHMAT (F)	MENAGEGRE	KALMA TISSI	
04	AMASSAR HAROUN (F)	MENAGERE	KALMA TISSI	
05	ISMAÏL MAHAMOUD ADAM	AGRICULTEUR	TISSI	
06	SADIKH YACOUN	PÊCHEUR	SABARNA TISSI	
07	ALI YOUSOUF HASSANE	COMMERCANT	MOSQUEE TISSI	63 59 01 07
08	ASSADIK MAHAMAT	PÊCHEUR	SABARNA TISSI	60 06 37 38
09	GAMAR ABDOULAYE	PÊCHEUR	SABARNA TISSI	68 74 53 12
10	BRAHIM ABDOULAYE ABAKAR	PÊCHEUR	NAR-NAR	68 49 27 90
11	ABDOULAYE SOULEYMANE	AGRICULTEUR	MOSQUEE TISSI	62 82 41 51
12	ISSA MAHAMAT	PECHEUR	MOSQUEE TISSI	
13	BRAHIM OUSMANE YAYA	AGRICULTEUR	KELE DADJO	09 07 45 96 09

N°	NOMS ET PRENOMS	FONCTION	VILLAGE	CONTACT
14	ADAOUN KHAIR YOUNOUS	PÊCHEUR	CHATEAU TISSI	62 33 22 74
15	MOUKHTAR MOUSTAPHA AHMAT	PÊCHEUR	CHATEAU TISSI	
16	AHMAT YOUSSEF	PÊCHEUR	TISSI	
17	ISMAËL ADOUMA ADAM	AGRICULTEUR	CHATEAU TISSI	68 89 37 90
18	ACHEKH BAKHIT ISSA	AGRICULTEUR	OYOU	62 20 25 11
19	OUSMANE YAYA IBRAHIM	AGRICULTEUR	KELE DADJO	09 62 32 09 51
20	DAOUD SOULEYMANE YAKHOUB	AGRICULTEUR	ELICO TISSI	68 70 80 44
21	ABOUBAKAR BRAHIM ADAM	AGRICULTEUR	KALWA	68 51 68 25
22	ADAM YAYA	AGRICULTEUR	ELICO TISSI	62 92 67 58
23	ABAKAR HAROUN	AGRICULTEUR	KELE DADJO	09 61 84 82 78
24	IBRAHIM ANNOUR ADAM	COMMERCANT	KELE DADJO	09 13 82 36 75
25	MAHAMAT IBRAHIM	AGRICULTEUR	MOSQUEE TISSI	63 03 31 45
26	DJAMAL MAHAMOUD	AGRICULTEUR	MOSQUEE TISSI	62 16 62 44
27	NASSIR BRAHIM ABDRAHMANE	AGRICULTEUR	DELEBA	
28	OUMAR ABDOULAYE	COMMERCANT	TISSI	68 80 64 73
29	SOULEYMANE IBRAHIM	AGRICULTEUR	TISSI	62 39 59 38
30	MOUSSA ADAM	AGRICULTEUR	BOLONG-MOUBI	
31	DAOUD AHMAT SAKINE	AGRICULTEUR	BIERRE	68 80 56 28
32	HAMID DJIBRINE MAHAMAT	AGRICULTEUR	TISSI	
33	ABDOULMADJID ISAKH	AGRICULTEUR	TISSI	68 51 68 22
34	ADOUM MAHAMAT ADOUM	AGRICULTEUR	TISSI	
35	DJAMAL IBRAHIM	AGRICULTEUR	TISSI	68 51 68 37
36	MAHAMAT ALI BACHIR	ELEVEUR	DABKARAYE	
37	ATTAHIR OUSMANE	AGROPASTEUR	BOLONG	
38	HASSANE ABDOULAYE	AGRICULTEUR	BIERRE	68 70 81 63
39	MOUSTAPHA MAHAMAT ATALIB	AGRICULTEUR	BOLONG	63 21 71 84
40	ABDEL RASSOUL BACHAR	AGRICULTEUR	TISSI	
41	ABDEL-BAGUI AHMED	AGRICULTEUR	MOUT-MAR	62 34 11 31
42	YAKHOUB MAHAMAT	AGRICULTEUR	MOUT-MAR	

N°	NOMS ET PRENOMS	FONCTION	VILLAGE	CONTACT
43	KOURSI OUSMANE	ELEVEUR	AMSISIE	
44	YAKHOUB ABDEL KHADIR	AGROPASTEUR	FARGOUSSA	
45	HAMID MAHAMAT NOUR	AGROPASTEUR		
46	KHAZALI ATIM	AGRICULTEUR	TISSI	68 62 56 80
47	MAHAMAT ATIM	AGRICULTEUR	TISSI	
48	DJAMA ADAM YOUSSEF	AGROPASTEUR	FARKOUSSA	68 49 01 26
49	MAHAMAT OUMAR ICHISS	AGROPASTEUR	GOZA	
50	ADAM DAOUD	AGRICULTEUR	BOLONG-DAGAL	62 65 52 86
51	ABDOULAYE ABDEL-WAHID	AGRICULTEUR	BOLONG-KIBET	68 51 66 27
52	TAHIR ANNOUR	AGROPASTEUR	BOLONG-DAGAL	66 71 99 10
53	HASSANE ABBO	AGRICULTEUR	TISSI	66 37 10 60
54	MUSTAPHA AHMAT	AGRICULTEUR	MOUT-MAR	68 94 25 66
56	FATNE HASSANE ABDELKERIM (F)	AGROPASTEUR	CHATEAU TISSI	
57	MARIAM MAHAMAT NASSIR (F)	AGRICULTEUR	CHATEAU TISSI	
58	AÏCHA ADAM ALI (F)	COMMERCANTE	CHATEAU TISSI	62 34 26 41
59	HALIME YAYA SABOUNE (F)	AGRICULTEUR	CHATEAU TISSI	
60	ARBABA HASSANE ALI	AGRICULTEUR	CHATEAU TISSI	62 34 26 41
61	BRAHIM INE		TISSI	63 22 22 21
62	AZARAK ISSA HISSEINE		TISSI	68 62 56 74
63	AHMAT ABDERAHIM		TISSI	
64	ISMAÏL MAHAMAT		TISSI	63 49 51 98
65	ALI ANIMER		SARAF-HAMRA	68 94 05 83
66	ZAKARIA IBET SAÏD		AMSISIE	62 05 41 70
67	ABDEL RASSOUL MOUSSA		BEDJBEDGAYA	
68	MAHAMAT TIBEK MAHAMAT		SARAF-HAMRA	
69	OUMAR SALEH		NABAGAYE	63 70 44 04

LISTE DE PRESENCE A LA SEANCE DE DIAGNOSTIC DANS LE DEPARTEMENT DE KIMITI

Localité de : SARAF-BOURGOU

Date : 26 MAI 2014

N°	NOMS ET PRENOMS	FONCTION	VILLAGE	CONTACT
01	ISSAKA ABDELAZIZ	AGRICULTEUR	KOULME	
02	AWAD MOUSSA	AGRICULTEUR	SARAF BOURGOU	
03	ABDOULAYE MOUKTAR	AGRICULTEUR	SARAF BOURGOU	
04	YOUSSEUF ABDELKERIM	AGRICULTEUR	SARAF BOURGOU	
05	MARIOUD ADAM	AGRICULTEUR	GORE	
06	ABDELKERIM OUSMAN	AGRICULTEUR	TABORIKA	
07	ABRAHIM ADAM	AGRICULTEUR	SARAF BOURGOU	
08	MOUSSA ZAKARIA	AGRICULTEUR	GORE	
09	MOUSSA ALI	AGRICULTEUR	SARAF BOURGOU	
10	AHMAT FADOUL	AGRICULTEUR	KOULOUBORTA	
11	MAHAMAT ISSA	AGRICULTEUR	NAGALTANAM	
12	AZARAK HAMIT	AGRICULTEUR	KOUDOUR	
13	KHATIR ADAM	AGRICULTEUR	TONGOCHILE	
14	ANNOUR OUMAR	AGRICULTEUR	SARAF BOURGOU	
15	AMDAN MAHAMAT	AGRICULTEUR	DELEBA	
16	BAKHIT ADAM	AGRICULTEUR	CHIHETE	
17	MAHAMAT ADAM	AGRICULTEUR	TOUBARE	
18	ABDRAHIM ALI	AGRICULTEUR	TOUBOREKA	
19	ZARAK MASSAR	AGRICULTEUR	KOULBORTA	
20	ADAM SAHIR	AGRICULTEUR	GORE	
21	MASTOUR IDRIS	AGRICULTEUR	KOUDOUR	
22	OUSMAN ADAM	AGRICULTEUR	HILE TIDGANIE	
23	ADAM ISSAKA	AGRICULTEUR	KOULBORTA	
24	HAMIR CHAÏBO	AGRICULTEUR	GORE	
25	MOUSTAPHA ABAKAR	AGRICULTEUR	KAMKOULE	
26	MOUSSA ABDOULAYE	AGRICULTEUR	KIDIRNA	
27	MAHAMAT DAOUD	AGRICULTEUR	ZAWIYE	

N°	NOMS ET PRENOMS	FONCTION	VILLAGE	CONTACT
28	SOULEYMAN YAYA	AGRICULTEUR	SARAF BOURGOU	
29	SOUMAÏNE MATAR	AGRICULTEUR	TOUSS-TOUSSA	
30	ALI HAROUN	AGRICULTEUR	TOUBOURTAM	
31	MAYA SOULEYMAN	AGRICULTEUR	KAMKOULE	
32	IDRISS BARA	AGRICULTEUR	TONGORCHILE	
33	HAROUN ISSAKA	AGRICULTEUR	KAMKOULE	
34	AHMAT IBRAHIM	AGRICULTEUR	SIRERE	
35	HASSAN IDRISS YAYA	AGRICULTEUR	KAMKOULE I	
36	ISSA HASSAN ABDOULAYE	AGRICULTEUR	KAMKOULE	
37	ASSILEK HASSAN	AGRICULTEUR	DANGUERCHELOU	
38	BAHARADINE YACoub	AGRICULTEUR	KAMKOULE	
39	ABDELKOURMA MAHAMOUD	AGRICULTEUR	KAMKOULE	
40	HISSEIN MAHAMAT IBET	AGRICULTEUR	SIRIRI	
41	ADOUM DJAZOULE	AUXILIAIRE D-ELEVAGE	TONGORCHIELE	
42	ADOUM MAHAMAT	AGRICULTEUR	IDEL-MOURAYE	
43	IBRAHIM OUSMAN	AGRICULTEUR	MALAM	
44	HISSEIN YOUNOUS	AGRICULTEUR	IDEL-MOURAYE	
45	OUMAR ANNOUR	AGRICULTEUR	SARAF BOURGOU	
46	ZAKARIA MAHAMAT	AGRICULTEUR	SARAF BOURGOU	
47	TAHIR MAHAMAT	AGRICULTEUR	DJITAIM	
48	DJIMET ADOUM	AGRICULTEUR	KAMKOULE	
49	ALI MOUKTAR	AGRICULTEUR	SARAF BOURGOU	
50	MAHADJIR HISSEIN	AGRICULTEUR	GOZ-CHIEDE	
51	ABDELKERIM HISSEIN	AGRICULTEUR	TABORIKA	
52	MOUSTAPHA ALI	AGRICULTEUR	KAMKOULE	
53	ADOUM OUSMAN	AGRICULTEUR	KAMKOULE	
54	IBRAHIM MAHAMAT IBET	AGRICULTEUR	TONGORCHILE	
55	ABDELRAMAN SEID	AGRICULTEUR	TANGORCHILE	
56	BAKHIT ADOUM MAHAMAT	AGRICULTEUR	TANGORCHILE	

N°	NOMS ET PRENOMS	FONCTION	VILLAGE	CONTACT
57	ABDELAZIZ ABDELKERIM	AGRICULTEUR	ANGOLTI	
58	ALKHASSIM ADAM	ELEVEUR	ZAWIYA	
59	ASSILEK HASSAN	AGRICULTEUR	DOUNDA	
60	ABDELMALICK KOCHAKE	AGRICULTEUR	SARAF BOURGOU	

LISTE DES VILLAGES

Liste des villages de FONGORO

N°	VILLAGE	Nombre des hommes	Nombre des femmes	Nombre des garçons	Nombre des filles
1	Tissi				
2	Kher wadjid				
3	Balane Dagal				
4	Balane kibet				
5	Balane M oubi				
6	Tadjou				
7	Ladayat Ouest Tissi				
8	Nabagaye				
9	Amssawassi				
10	Amssissié				
11	Bir nahal				
12	Birkit hadjar 1				
13	Birkit hadjar 2				
14	Kayli 1				
15	Kayli 2				
16	Birkat Tamassi				
17	Goz Borno				
18	Roumalya				
19	Am Zili				
20	Am Doukhoun Tchad				

21	Dagal				
22	Hidjer				
23	Khadar				
24	Khadar Ouaddai				
25	Chek Zaid				
26	Chek Alhabib Birat				
27	Birat Moussa				
28	Birat Ouaddai				
29	Khadar Dadjo				
30	Khadar Ouaddai				
31	Hille Djedid 1				
32	Hille Djedid 2				
33	Routrout Ouaddai				
34	Bidjedja				
35	Routrout				
36	Hille Djedidé				
37	Bartoto				
38	Badjbadjay				
39	Am sissié				
40	Am hadjar				
41	Abou Awat				
42	Haraza				
43	Zalata				
44	Birnafou				
45	Moudib Sud				
46	Moudib Nord				
47	Karambil				
48	Karambil Nord				
49	Dabko Soud				
50	Dabko Ouest				

51	Damboli Hile Adam Daouad				
52	Damboli Hile Djabal				
53	Goza				
54	Hilé Ali Saleh				
55	Fatna				
56	Djarbouat				
57	Idalkhataùm Nord				
58	Idalkhatam Ouest				
59	Kaou				
60	Kardal				
61	Hile Abou Fatouma				
62	Hile Magala Nord				
63	Hile Magala Ouest				
64	Magali				
65	Abou Lihan				
66	Djangaye				
67	Birkilli				
68	Khalwa Birkilli				
69	Bahchaya Salamat				
70	Bahchaya wadi				
71	Chinguila				
72	Hilé Kibet				
73	Goz Kassla				
74	Kafouya				
75	Karou Barta				
76	Kalmé				
78	Khabssour				
79	Tangorchilé 1				
80	Saraf Bargo				
81	Aboukhalil				

82	Hilé Adam Djangay				
83	Tangorcilé 2				
84	Tangorchilé 3				
85	Tangorchilé 4				
86	Tangorchilé 5				
87	Andjacoti				
88	Saraf Bourgou				
89	Saraf Terega				
90	Hilé Moubi				
91	Maigaye				
92	Koulmi				
93	Zaloba				
94	Tarré				
95	Angolti				
96	Bini1				
97	Kamkoulé 1				
98	Kamkoulé 2				
99	Kamkoulé 3				
100	Kamkoulé 4				
101	Kidirra				
102	Déléba				
103	Karkour				
104	Koloborta				
105	Zoumtora				
106	Toborika				
107	Molaine				
108	Doulalam				
109	Bini Ouaddai				
110	Bini Dadjo				
111	Bini Mimi				

112	Tangourtouma 1				
113	Tangourtouma 2				
114	Zaouiya				
115	Koulmi 2				
116	Karkour 2				
117	Bini 2				
118					
119					
120					
	DAMRE				
1	Damré Nabagaye				
2	Damré Bir nahal				
3	Damré Abgadam				
4	Damré Manago				
5	Damré Bira				
6	Damré Bira Abousouk Al issnein				
7	Damré Khadar Salamat				
8	Damré Ladjia Ouest				
9	Damré Ladjia Nord				
10	Damré Ladjia Est				
11	Damré Am sissie Salamat				
12	Damré Am Bassal				
13	Damré Goz Toutran				
14	Damré Itechane				
15	Damré Am Hidjerat				
16	Damré Kharhoussa Sud				
17	Damré Kharhoussa Est				
18	Damré kharhoussa Nord				
19	Damré Saraf Hamra				

20	Damré Karambil				
21	Damré Aboubir Nord				
22	Damré Aboubir Ouest				
23	Damré Fale				
24	Damré Goza				
25	Damré Mardoufa				
26	Damré Ladjoka				
27	Damré Tamassi				
28	Damré Alhabo Bechir				
29	Damré Maloui				
30	Damré Chinguila Zakhawa				
31	Damré Chinguila Massirié				
32	Damré chari				
33	Damré Rass Djamouss				
34	Damré Tari				
35	Damré Karkour				
36	Damré Sarf Aleha				
37	Damré Ali Haroune				
38	Damré Malouassouk				
39	Damré Malouassouk Salamat				
40	Damré Salamat Teiba				
41	Damré Nir Abou Ousman				
42	Damré Nacha Ousman Mahamat Ali Fachir				
43	Damré Choubou Chek Bichara				
44	Damré Choubou Zakhawa				
45	Damré Tarat Djouad				
46	Damré Khadja Ahmat				
47	Damré Nir				
48	Damré Mahamat Haraki				

49	Damré Treya ALHADJ				
50	Damré Filay				
51	Damré Yakhoub Abdallah				
52	Damré Alhadj Moudallal				
53	Damré Kafouy				
54	Damré Almalama				
55	Damré Abit Abou Houra				
56	Damré Alhadj Choueb				
57	Damré Hana				
58	Damré Djama Alsahib				
69	Damré Kafouye				
60	Damré Youssouf				
61	Damré Djawakhine				
62	Damré Yahya Issa				
63	Damré Rafarfo				
64	Damré Youssouf Abdraman				
65	Damré Filay				
66	Damré Halou Abdraman				
67	Damré Dakhim				
68	Damré Kabrou Oumar				
69	Damré Kouray				
70	Damré Djalay				
71	Damré Kartoum				
72	Damré Mahamat Hamadi				
73	Damré Tarat AL Djouad				
74	Damré Zakhawa Nord				
75	Damré Mimi				
76	Damré Aflan				
77	Damré Alhadj Adam Zakaria				
78	Damré Biri				

79	Damré Tamar Bali				
80	Damré Tambar Tama				
81	Damré Adam Kharchi				
82	Damré Baroul				
83	Damré Moussa Ali				
84	Damré Kamrou				
85	Damré Arzakh Sanni				
86	Damré Moundane				
87	Damré Chek Moussa Oumar				
88	Damré Said				
89	Damré Cheta Zargan				
90	Damré Oumar Nouri				
91	Damré Fadjal Hala				
92	Damré Angolti				
93	Damré Koloborta				
94	Damé Goré				
95	Damré Angolti 3				
96	Djinti				
97	Bini Hillé				