

**REPUBLIQUE DU TCHAD
PRESIDENCE DE LA REPUBLIQUE
PRIMATURE
MINISTERE DE L'ADMINISTRATION DU
TERRITOIRE ET DE LA DECENTRALISATION
REGION DU OUADDAI
DEPARTEMENT D'ASSOUNGHA
SOUS-PREFECTURE DE TRAONE**

UNITE – TRAVAIL – PROGRES



PLAN DE DEVELOPPEMENT DU CANTON TROANE

Elaboré par la population du canton Traoné

Avec l'appui financier et technique du PADL II

Et l'accompagnement de l'ONG ATURAD

Table de matières

- **Liste des Abréviations**
- **Introduction**

I. Généralités sur le canton

1.1 Milieu physique

- 1.1.1 Localisation géographique
- 1.1.2 Caractéristiques physiques
 - 1.1.2.1 Relief
 - 1.1.2.2 Climat
 - 1.1.2.3 Hydrographie
- 1.1.3 Les ressources naturelles
 - 1.1.3.1 Sols
 - 1.1.3.2 Faune
 - 1.1.3.3 Végétation et Flore
 - 1.1.3.4 Ressources naturelles non renouvelables

1.2 Milieu humain

- 1.2.1 Historique du canton
- 1.2.2 Caractéristiques démographiques
- 1.2.3 Organisation sociale, politique et culturelle
- 1.2.4 Organisations modernes
- 1.2.5 Les intervenants
- 1.2.6 Les infrastructures**

II. Diagnostic participatif du canton et options de développement par domaine

2.1 Le domaine *Social et Culturel*

- 2.1.1 Résultats du diagnostic
- 2.1.2 Les axes prioritaires de développement

2.2 Le domaine *Ressources Naturelles / Agriculture Durable*

- 2.2.1 Résultats du diagnostic

2.2.2 Les axes prioritaires de développement

2.3. Le domaine *Economie*

2.3.1 Résultats du diagnostic

2.3.2 Les axes prioritaires de développement

2.4. Le domaine *Services Sociaux et Educatifs*

2.4.1 Résultats du diagnostic

2.4.2 Les axes prioritaires de développement

III. Sommaire des grands axes de développement des différents domaines

IV. Projets de développement sur la durée du plan

V. Mécanisme de la mise en œuvre, de pilotage et de suivi du programme d'actions

5.1 Mécanisme de la mise en œuvre des actions

5.2 Stratégie de pilotage et de suivi du programme

5.3 Planning annuel de travail

Conclusion

Annexes :

- *Copie de la lettre de demande d'appui transmise,*
- *Calendrier du processus de concertation, dates, contenu,*
- *Personnes ressources contactées,*

- Liste des Abréviations

ADC	: Association de Développement Cantonal
AG	: Assemblée Générale
ALC	: animateurs Locaux Cantonaux
APE	: Association des Parents d'Elèves
ATURAD	: Association des Témoins des Urgences et des Actions de Développement
C.T	: Commissions Thématiques
CCD	: Comité Cantonal de Développement
CDA	: Comité Départemental d'Action
CDC	Comité de Développement Cantonal
CGO	: Comité de Gestion et d'entretien des Ouvrages
CL	: Convention Locale
Cogest	Comités de Gestion des centres de Santé
COSAN	: Comité de Santé
CR/PDL	: Comité de Rédaction de Plan de Développement Local
CS	: Centre de Santé
CTD	: Collectivités Territoriales Décentralisées
DPC	: Diagnostic Participatif Cantonal
FAO	: Fonds des Nations Unies pour l'Agriculture et l'Alimentation
FED	: Fonds Européens de Développement
Fem	: Femmes
Fig	: Figure
Grpt	: Groupement
Hoes	: Hommes
IDP	: Déplacés Internes
OCL	: Organisme Correspondant Local
ONDR	: Office National de Développement Rural
ONG	: Organisation Non Gouvernementale
OSC	: Organisation de la Société Civile
OVD	: Organisations Villageoises de Développement
OXFAM	: ONG Internationale anglaise
PADL	: Programme d'Appui au Développement Local et à la Gestion des Ressources Naturelles
PAM	: Programme Alimentaire Mondial
PDL	: Plan de Développement Local
PND	:: Plan National de Développement 2013-2015
PNSA	: Programme Nationale pour la Sécurité Alimentaire
PRODABO	: Programme de Développement Rural Décentralisé de Djourf Al hamar, Assoungha, Biltine et Ouara
SNRP1	: Stratégie Nationale pour la Réduction de la Pauvreté
U.E	: Union Européenne
UNHCR	: Haut Commissariat des Nations Unies pour les Réfugiés

- Introduction

Le Tchad est un pays sahélien à vocation agropastorale. Le secteur rural demeure le moteur de son économie nationale. Plus de 80% de la population vit en milieu rural. A la sortie de son indépendance en 1960, le souci majeur du gouvernement a été l'unité nationale. Sa ligne politique de développement était axée sur le centralisme c'est-à-dire toutes les décisions, de planification venait du sommet sans l'implication de la population. Ainsi, après une décennie, il a été constaté que toutes les actions entreprises pour le bien être des populations vouaient à l'échec.

Après la conférence nationale en 1993, de nouvelles orientations ont été abordées par une ligne politique de décentralisation. Il s'agit ici de placer la population au centre des actions de développement. Dès lors, Il appartient à la population de chaque canton de définir les orientations, d'identifier les actions à mener et de planifier leur mise en œuvre de manière réaliste et adaptée à leurs besoins spécifiques dans la durée et l'espace. L'élaboration des PDL apparaît comme un outil de référence pour les acteurs locaux et sert de communication interne et externe pour un développement harmonieux, durable. en effet, le PDL met en exergue les besoins, les priorités suivant chaque domaine en tenant compte des potentialités, atouts, difficultés et contraintes pour permettre de dégager des actions réalistes dans l'optique d'un développement impliquant toutes les couches cantonales.

A travers un cadre juridique, le gouvernement a rendu formel cette nouvelle ligne directrice. Il s'agit notamment des lois :

- **La loi n°02/PR du 16 février 2000** portant statuts des CTD définit les statuts, les attributions et les règles de fonctionnement des CTD.
- **La loi n°03 du 16 février 2000** portant régime électoral des CTD traite des conditions pour être électeur, du régime des éligibilités, des inéligibilités et incompatibilités, du mode de scrutin et du contentieux des élections locales
- **La loi n°07 du 05 juin 2002** portant statuts des communautés rurales

Dans cette lancée, un ministère de décentralisation a vu le jour pour mettre en œuvre cette ligne directrice de développement. Toutes ces avancées ont été matérialisées sur le terrain par l'intervention de PRODABO de 2004 à 2009 dans la partie Est du pays cette intervention a été axée sur l'accompagnement des populations dans leur planification locale. La population du canton Troané localisé dans le département d'Assoungha a été l'un des zones bénéficiaires. Son PDL s'est étalé de 2005 à 2008. Ce programme a pris fin en 2009.

Dans une perspective de pérennisation des acquis de PRODABO, le gouvernement tchadien s'est investi pour mettre en place des programmes dont le PADL II sur le financement de l'U.E. la population du canton a sollicité l'appui de ce programme pour actualiser son PDL. ATURAD étant une ONG locale qui interviendra dans ce département, elle a été sélectionnée comme OCL afin d'accompagner tous les cantons à élaborer ou actualiser leur PDL.

La démarche utilisée durant tout le processus a été participative. C'est à travers des Assemblées Générales, des réunions, des consultations villageoises et inter villageoise des entretiens et interviews que

le processus a été conduit. Cette approche a tenu compte de la participation de tous les acteurs et partenaires impliqués dans le processus. D'une manière chronologique, cette démarche a suivi les étapes suivantes :

1. **La phase préparatoire** ; elle a démarré le 14/03/2013 par un atelier d'autoévaluation du PDL et du CDC. Au cours de cet atelier qui a vu la participation du chef de canton, les membres du CDC, les chefs de villages qui accompagnés de deux personnes dont une femme, a révélé que les actions retenues ont été faiblement exécutées (moins de 20%). En outre, le CDC a connu un dysfonctionnement. Il n'a pas joué pleinement le rôle qui lui a été assigné qui est de porter le PDL. Cette AG a également permis de sensibiliser et d'informer la population sur le processus de planification. En date du 21/05/2013, il a été organisé un atelier de lancement du processus ; des structures locales notamment l'ADC, le CCE, les ALC, le CR/PDL ont été mises en place d'une manière démocratiques. L'effectif des membres de l'ADC a été de 13 personnes dont 5 femmes. Ces structures ont été formées en date du 28/05/2013 à Adré

2 **La phase de Diagnostic Participatif Cantonal**: elle s'est étalée à partir de 1^{er}/06/2013 au 6/07/2013. À travers des recherches documentaires, des entretiens avec quelques intervenants de la zone et leaders au sein des populations, une étude de milieu a été réalisée. Cette étape a permis de restituer et discuter de la synthèse du diagnostic en atelier du 28/02/2014 tenu à Troané. Des équipes en CT ont été mises sur pied suivant les différents domaines tels qu'agriculture, élevage, environnement etc. Les CT sont composées de 28 personnes dont 12 femmes. Les membres des CT ont reçu une formation sur les thèmes de l'animation, l'utilisation des outils de collectes d'information etc.

3. **La phase de planification** ; A cause des activités champêtres, cette étape a été entamée cette étape a durée plus d'un mois.

4. **La phase de validation et de diffusion** : elle a duré 20 jrs le PDL a été finalisé et transférer au niveau du CDA. La validation au niveau départemental s'est réalisé en date du /07/2014 ;

Liste de tableaux

Tableau 1: les différents chefs qui ont dirigé le canton Traoné

Tableau 2 : données démographiques de la population selon les classes d'âge

Tableau 3 : Inventaire des infrastructures dans le canton

Tableau 4 : Inventaires des infrastructures

Tableau 5 Estimation du cheptel

Tableau 6: Les différents marchés et leur importance

Tableau 8 : données sur les réalisations dans le secteur Economie

Tableau 9: données sur les réalisations dans le secteur Santé

Liste de cartes

Carte 1 : Morphopedologie et aptitude des terres

Carte 2 : Ressources Naturelles

Liste de figures

Fig 1 : Carte de localisation du canton

Fig 2 : Carte de la situation des villages

I- Généralités sur le canton

1.2 Milieu physique

1.2.1 Localisation géographique

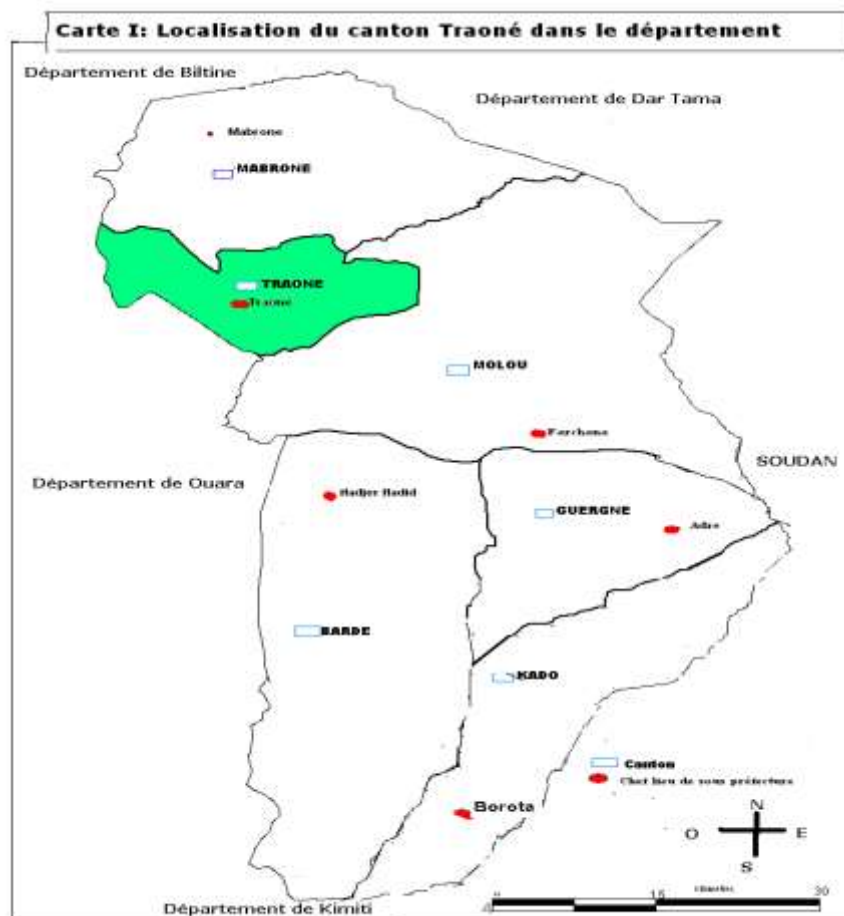
Le canton Troané est situé dans la région du Ouaddai, département d'Assoungba, sous préfecture de Troané. Il est compris entre le 13° et 14° de l'attitude Nord et entre 21° et 22° de longitudes Est. Il compte 55 villages et une trentaine de ferricks avec chef lieu de canton Troané.

Ses limites les suivantes :

- au Nord, le canton Mabrone,
- à l'Est et au sud par le canton de Molou ;
- à l'Ouest par le canton de Mandjobok.

Sa superficie est d'environ **678,4 km²**. Il existe plusieurs pistes pour accéder dans le canton dont les principales sont ;

- axe Abéché-Adré à partir du village Idal gara situé à 17 km de Troané
- axes à partir d'Adré ; Adré, Farchana, molou, birtewil, troané(125 km)
- Adré, Abouguilène, Konga, ferick nadj, mélé ouest, rakana, ténéri tataye et Troané (102 km)



1.2.2 Caractéristiques physiques

1.2.2.1 Relief

Le canton se situe au pied d'un massif granitique alternant avec des grès. Quelques monts de faible altitude (max 1200 m) se dresse tout au long du canton. Les principaux sont

- Au centre ; Hadjer Troané, Aguid(à l'est de la mare de troané
- A l'Est, une chaine de colline subdivisé en plusieurs nom kaka, kourek(entre Troané et Kadara), Am choutour (entre Troané et Barout); hadjer Horonkat au sud de Barout, hadjer guigui , Solian entre Troané et Ténéri.
- Au Sud ; tchourourou, sorro
- Nord Est ; Kaka babak, X(au sud de konguena)
- A l'ouest ; djoudjouwa

Au pied du massif, on trouve la Goz – sable accumulé résultant de la dégradation des grès – souventt très profonde. Le sol est profondément strié par des réseaux hydrographiques bien marqués. Un grand ouadi traverse le canton d'Est en Ouest permettant l'approvisionnement des nappes phréatiques et le développement de jardins familiaux et vergers tout au long de ses berges.

Des sables dunaires sont localisés à Troané centre et ses alentours sur une distance de plus de 10 km, de sable plate d'Est en Ouest de troané respectivement de rakana, himédé jusqu'à safai sur une distance de 17 km environ et de troané jusqu'au village Bistelaye non loin de Gaga à 10 km, de sterena à djoloss sur une distance de 6 km.

1.2.2.2 Climat

Le climat est de type sahélo saharienne caractérisé par :

- Une longue période de saison sèche qui s'étend d'octobre à juin Cette période est alimentée par un vent sec « **l'harmattan** » qui souffle du Nord Est vers le sud Ouest.
- La saison pluvieuse qui s'étale sur une courte durée de quatre (4) mois comprise entre mi-juin à mi-octobre. Elle est caractérisée de mai à septembre par l'installation d'un vent humide la « **mousson** », soufflant du Sud-Ouest vers le Nord-Est et apportant des nuages chargés d'humidité. Les hauteurs relevées pendant la saison des pluies un vent humide du secteur Sud-ouest vers le Nord-Est qui apporte des nuages chargés d'humidité La moyenne pluviométrique est comprise entre 300- 500 mm

1.2.2.3 Hydrographie

Le canton de Troané est concerné par le bassin versant de Roubkoening Le canton est traversé aussi par le ouadi **Loboddé** qui se divise en deux branches en amont **Rabbi iyalak et Tordjok**. Ce ouadi à beaucoup d'affluent dont le plus important est **Rijil Némil** au niveau du village de **Bolok** et **Oumbonn**. Ces sur leurs rives que se regroupe la zone de marâchage et arboriculture. Ces eaux de surface sont temporaires. Les points d'eau d'usage domestique sont

au nombre de **13** dont six puits et sept forages. Ces points d'eau sont construits par l'orphelinat qui intervenait dans le canton depuis plusieurs années et récemment par le SECADEV et OXFAM (partenaire du HCR) dans le cadre d'appui aux populations ayant accueilli les réfugiés soudanais à l'Est du Tchad.

1.2.3 Les ressources naturelles

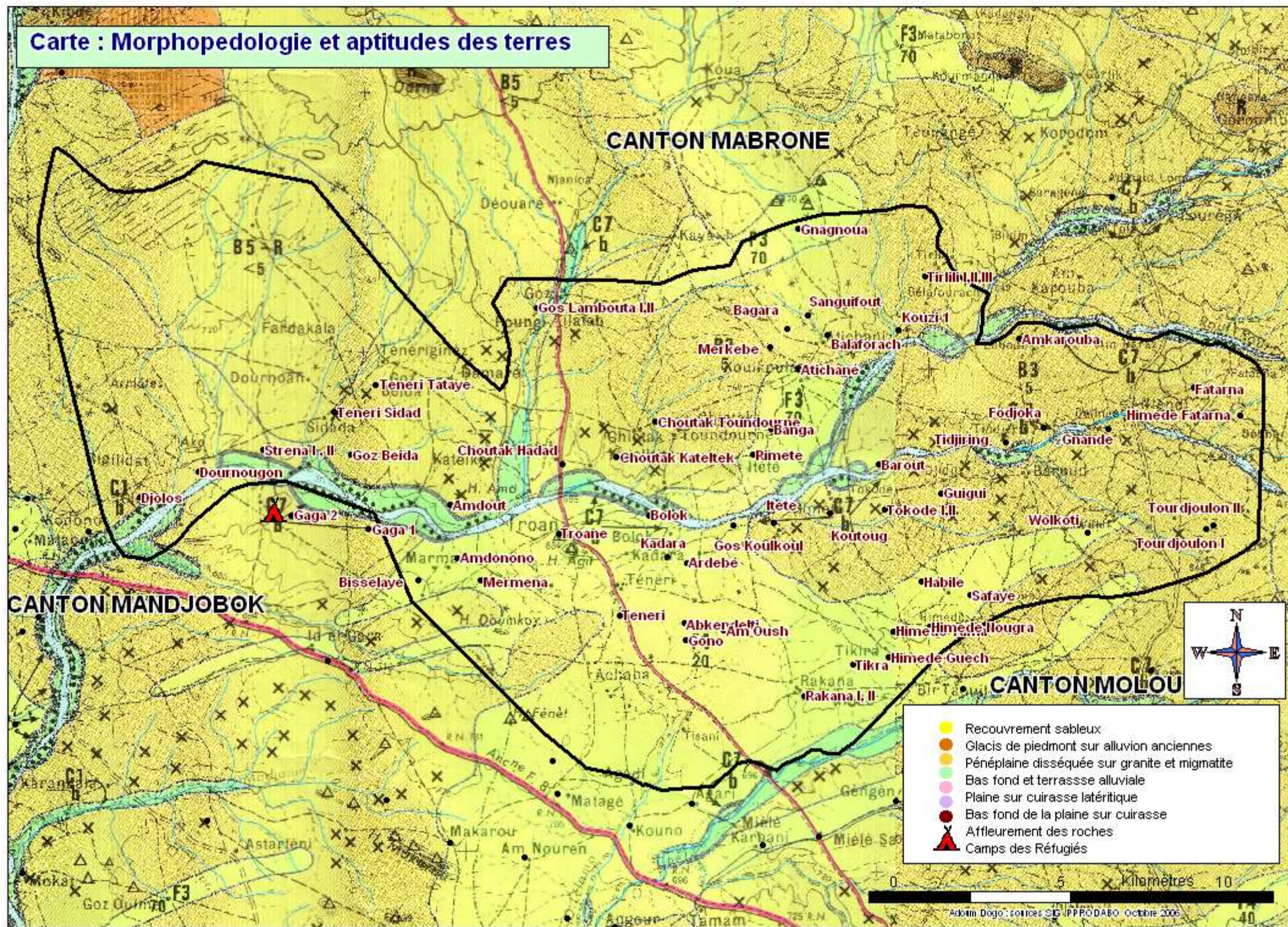
1.1.3.5 Sols

On distingue

- des zones impropres aux cultures à proximité des massifs avec des sols durs, peu profonds et très éloignées de réserve d'eau. Ces zones très menacées par l'érosion sont situées à l'ouest de Troané, à ferick mimi et antoro. Au nord de tirlili
-
- des zones composées de sable très profond (le Goz), poussiéreux, trop aride et brûlant pour faire des cultures. Elles sont localisées à troané et aux alentours.
- des zones de sables plus lourds où pousse assez facilement le mil. La majorité de ces terres sont pauvres, les rendements sont faibles. La population procède au brûlis et profite du fumier des animaux qui ont broutés la maigre paille. De plus en plus, avant le semis, les agriculteurs procèdent à un léger labour avec la houe occidentale tractée dos d'âne ou de cheval.
- des zones d'argile lourde près du grand ouadi lobodé qui traverse le canton d'est en ouest de Tourdjoulon jusqu'à djoloss, le long du ouaddi omboul au Nord de Goz lambouta jusqu'à sterena.. Terre riche, noire, propice aux cultures maraîchères et à l'arboriculture avec possibilité d'irrigation. Dans le canton, la culture d'oignon et d'ail a pris une grande importance dans les jardins familiaux. On peut trouver quelques groupements d'agriculteurs qui cultivent des tomates, concombres, en quantité assez importante.

Carte : Morphopedologie et aptitudes des terres

CANTON MABRONE



CANTON MANDJOBOK

CANTON MOLOU

- Recouvrement sableux
- Glacis de piedmont sur alluvion anciennes
- Pénéplaine disséquée sur granite et migmatite
- Bas fond et terrasse alluviale
- Plaine sur cuirasse latéritique
- Bas fond de la plaine sur cuirasse
- X Affleurement des roches
- ▲ Camps des Réfugiés



1.1.3.6 Faune

La dégradation de l'environnement, la prolifération des fusils sont autant des raisons qui ont fait disparaître les animaux tels que les gazelles, les éléphants, les buffles.... De nos jours, l'on ne peut rencontrer que les écureuils, les lapins, les chacals, les renards, les reptiles tels que la vipère, le naja etc. De nombreuses sauterelles et criquets envahissent certaines années le canton, faisant des ravages dans les cultures.

1.1.3.7 Végétation et Flore

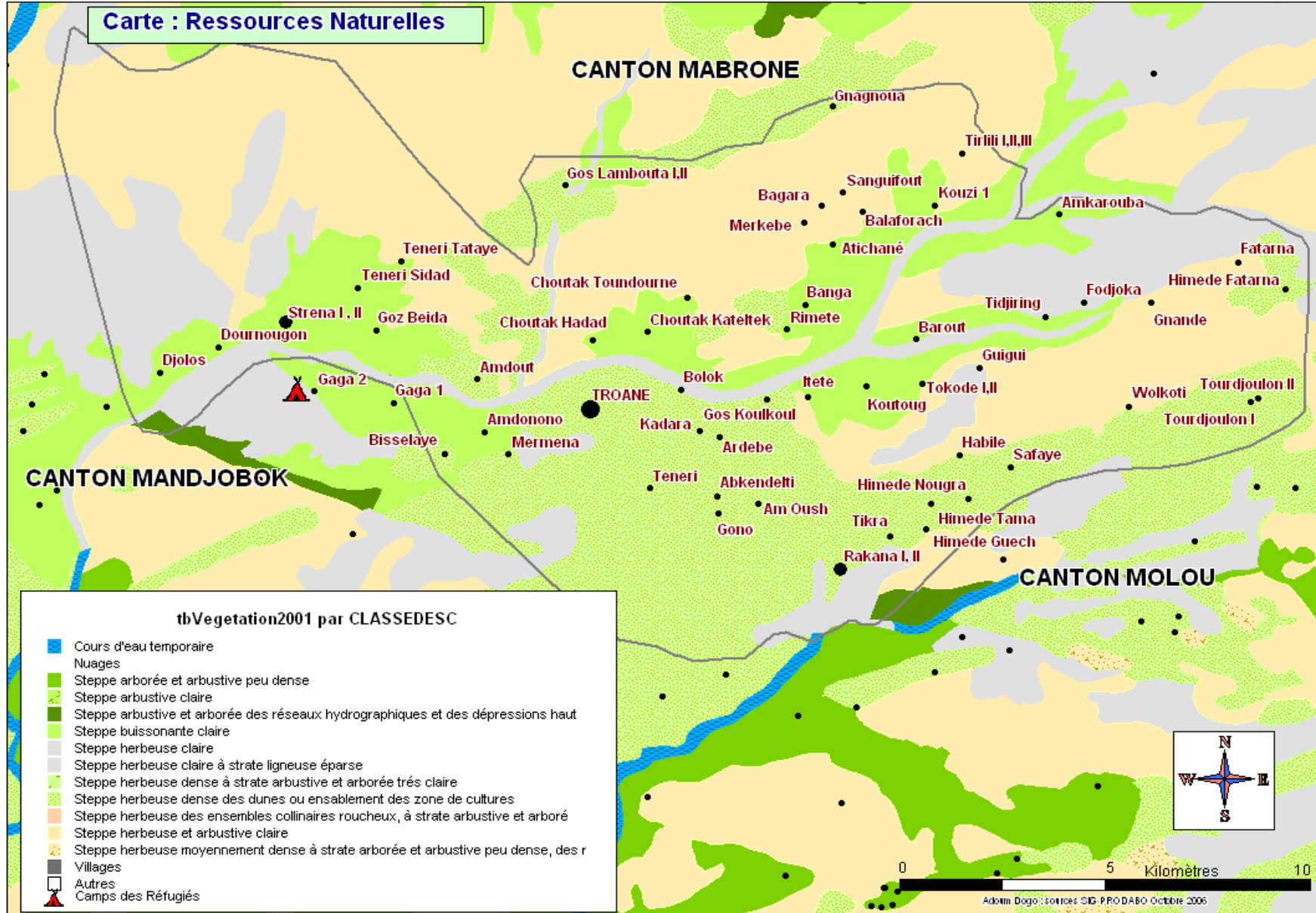
La végétation présente dans son ensemble est une steppe arbustive et arborée de formation éparse avec des arbustes ne dépassant pas les cinq (5) mètres de hauteur. Ces formations sont plus localisées dans la partie Est et Ouest du canton. on distingue le Balanites(Hidjilidjé), le Boscia(Mekhet), l'Acacia meliffera(Kitir azarak), l'Acacia Seyal(Kitir abiet), l'Acacia acorpioides(Garat) etc.

Au niveau des zones inondables et sur le long des ouadis, lobodé qui traverse le canton d'Est en ouest notamment du canton Mabrone à Modjobok, les affluents de ce ouadi **Rabbi iyalak et Tordjok Rijil Némil** au niveau du village de **Bolok** et **Oumbonn** au centre, se trouvent des arbres qui atteignent les dix(10) mètres composés Ficus sp(Djimeze), Tamarindus indica(Ardep), Acacia albida(Haraze), Zizuphus mauritiana(Nabak), Ziziphus spina christi(Korno) etc.

La végétation herbacée est principalement composée de graminées qui se développent durant la saison de pluie. Les plus connues sont le Krep (fonio), le et le Diressa (Cramcram) qui représente la nourriture des animaux.

A travers leur utilité en termes d'alimentation du bétail, de la pharmacopée, de bois de chauffe, de fortes pressions anthropiques ont été exercées sur cette végétation. De nos jours, l'on peut parcourir plus de deux kilomètres sans trouver ses espèces, le bois de chauffe est presque inexistant. Depuis l'installation des réfugiés dans le camp de Gaga(canton Mondjobok à 7 Km) en 2003, les partenaires organisent des collectes de bois et distribuent à ces réfugiés. Certes des efforts ont été fournis par l'orphelinat mais ils sont restés très faibles. Des actions de préservations, de restauration et de sensibilisation à grande échelle sont d'une nécessité impérieuse.

Carte : Ressources Naturelles



1.2 Milieu humain

1.2.7 Historique du canton

Dans les années 1900, les populations constituées pour la plupart de l'ethnie maba à l'ouest, de Troané à l'Est l'ethnie Assangori. Des étrangers de l'ethnie mararit de passage dans la zone, ont assisté à une partie de partie de chasse de lapin organisée par les jeunes du village kourougone, actuelle Troané. Le lapin s'est échappé et à trouver refuge dans la colline de Kourougone. Ces étrangers ont appelé le lapin « tour » et « ané » qui signifie est entré dans la montagne d'où tourané tire son origine de la langue mararit. En d'autres termes, trouané signifie le lapin s'est échappé dans la montagne.

Le canton de Troané a été créé en 1903 par le Sultan du Dar Ouaddaï : Doute Moura Ibn Youssouf. Depuis sa création 4 chefs de canton se sont succédé :

Tableau 1: les différents chefs qui ont dirigé le canton Traoné

No	Nom	Année de règne	Observations
01	Ahmat Abdelsalam	1903 à 1943	
02	Mahamat Ahmat Abdelsalam	1943 à 1970	
03	Hissein Mahamat Ahmat Abdelsalam	6 mois	Intérimaire
04	Adoum Ahmat Abdelsalam	1970 à 2005	
05	Abdelsalam Mahamat Ahmat Abdelsalam	Depuis 2005 à nos jours	

1948 : sécheresse qui a poussé la population vers le soudan

La population est constitué majoritairement des Assangori (70 %), maba(25) et mararite, arabe, gourane, mimi, tama, zaghawa, gorane. La langue de communication entre les ethnies est l'arabe.

La langue Maba (le Borang Mabang) est une langue bien vivante mais dans le canton, chaque ethnie a conservé sa langue d'origine (Assanghori, Mararit, Mimi, Goran, Charfada). Cependant, la langue arabe qui s'est répandue en même temps que l'islam est la langue du commerce partant du centre urbain d'Abéché, métropole de la région, et s'étendant dans les campagnes.

1.2.8 Caractéristiques démographiques

La population du canton est jeune avec une proportion importante des femmes. Le tableau 2 ressort les caractéristiques démographiques du canton.

Tableau 2: démographie du canton selon les classes d'âge

Categorie	Hommes		Femmes		Total	
	Nbre	%	Nbre	%	Nbre	%
moins de 5 ans	2 692	10,89	2 689	10,88	5 381	21,77
6 à 11 ans	2 227	9,01	2 658	10,75	4 885	19,76
12 à 18 ans	1 560	6,31	1 644	6,65	3 204	12,96
19 à 60 ans	4 755	19,23	5 344	21,62	10 099	40,85
plus de 60 ans	624	2,52	528	2,14	1 152	4,66
Total	11 858	48	12 863	52	24 721	100

Sources : Institut National de la Statistique, des Etudes économique et Démographique(INSEED), (2^{eme} Recensement Générale de la Population et de l'Habitat ,2009)

Selon le tableau ci-dessus, la population du canton est majoritairement constituée des femmes et des jeunes. La proportion des femmes est de 52% de la population totale. Les jeunes de la tranche d'âge de 12 à 40 ans sont de l'ordre de plus de 40%. Les vieux de plus de 60 ans ne représentent que 11%.

1.2.9 Organisation sociale, politique et culturelle

Le canton est géré par un chef de canton. Il travaille en collaboration avec l'administration implanté dans le chef lieu du canton. Il est assisté des chefs de villages au niveau de chaque village. Ces derniers sont choisis par la population. Le pouvoir religieux est assuré par les imams. Ces derniers sont au premier plan dans les affaires religieuses. Ils apportent leurs appuis dans la prise de décisions importantes. Les autres formes d'organisation rencontrées sont :

- **Amchouchié** ; c'est une organisation qui regroupe les femmes et dirigée par une « **chouchié** ». Elle a pour but entraide mutuelle ;
- **Amwarnang** : organisation des jeunes dirigée par un warnang. Il
- **Aguid alkhel** ; c'est une organisation constituée des hommes qui a pour mission de poursuivre les voleurs de bétail et d'organiser les courses hippiques pendant les fêtes,
- **Dambara** ; groupe composé des personnes respectées ayant le pouvoir de maîtriser les cas d'invasion des criquets et autres ennemis de cultures à grande échelle,
- **warnang** ; c'est un groupe de jeunes des villages qui aident aux travaux communautaires tels que la construction de greniers, les travaux champêtres etc
- **Cheikh al banate** ; lors des cérémonies dans les villages, elle s'occupe de la surveillance des filles entrées et sorties.

La religion dominante est l'islam. Seuls quelques fonctionnaires affectés dans la zone sont de confession religieuse catholique ou protestante. Suivant les bases de cette religion le régime polygamique prédomine dans le canton. La taille d'une famille est de six(6) personnes en moyenne.

Sur le plan foncier, c'est le chef de village qui assure les litiges liés à la terre. Généralement, l'accès à la terre se fait par héritage. C'est par cette voie que la femme peut devenir propriétaire terrienne.

Le mariage se fait selon les pratiques religieuses: mais reste très attaché à la tradition. Jadis, il fallait 7 rouleaux de coton tissés (toukkia en arabe) qui sert à tisser des habits, pagne, 2 vaches, un bœuf

et des bracelets et colliers. Généralement, la 1ère épouse est choisie par les parents mais la seconde ou troisième revient au choix du garçon.

De nos jours, il appartient au prétendant d'opérer le choix de sa conjointe. S'il y a consentement entre le jeune et la fille, le prétendant informe ses parents. Ces derniers envoient un membre de la famille pour demander les parents de la fille. Après l'approbation des deux familles, il faut apporter la demande main (une somme de 20 000 frs CFA).ce montant est reparti comme suit : Cinq mille frs(5000 frs) à la maman de la fille, 5000 au père, 10 000 à la fille. En plus de cette somme ; il faut un coro de sucre, un sachet de thé rouge et un mouton appelé simina¹

En termes monétaire, l'époux débourse environ 100 000 frs, , un sac de sucre, 3 moutons ou chèvres, des pagnes etc. Le montant de mariage est compris entre 265 000 à 500 000 Frs CFA.

1.2.10 Organisations modernes

L'émergence des organisations de type moderne a été suscité par le SECADEV après la sècheresse de 1984. En effet, suite à cette sècheresse, le diocèse de N djamena devenu SECADEV de nos jours a assisté les populations de Traoné en les distribuant les vivres. Après cette phase d'urgence, il fallait se mettre en grpt avant de bénéficier de la distribution des semences pour préparer la campagne 1984/1985. On a assisté à une éclosion d'une centaine de groupement. De nos jours, on distingue 75 groupements environs dont 24 grpts féminins. Toutes ces structures ont été également appuyées par l'orphelinat, après le départ de Secadev. Par l'insuffisance d'encadrement, il existe un dysfonctionnement au sein de ces grpts.

A travers le PRODABO, les structures de planification locale telle que le CDC, les groupes thématiques ont été constitués. Ces structures ont pu poser des jalons d'un développement durable dans le canton. ,

Dans le cadre de la pérennisation des acquis de PRODABO, le CDC a été remplacé par l'ADC. Elle est composée de 13 membres dont 5 femmes et du CCD composé de 4 membres (listes jointes en annexe).

Le CCD est la structure de référence pour la coordination des actions de développement local. Sa mission est également d'appuyer les actions et les projets inscrits dans le PDL

Il assure la promotion et le développement local. Il est responsable des décisions en matière de planification, de programmation, de financement des investissements.

L'ADC quant à elle est chargée de coordonner la planification locale, appuyer les initiatives et projets issus du PDL, suivre les actions prévues dans le Plan de Travail Annuel (PTA) et le PDL, appuyer la mobilisation des ressources locales, rechercher les financements extérieurs, rédiger.

1.2.11 Les intervenants

Les ONG, programmes ne sont pas implantés dans le canton. Les appuis sont ponctuels suivant les activités. Dans le tableau ci-dessous, nous consignons la liste de ces intervenants et leurs activités

¹ Mot en arabe qui signifie on est au courant de se qui se passe

Tableau 3: les intervenants dans le canton selon les secteurs d'activités

intervenants	Secteurs d'intervention	Période	Activités réalisées	Activités en cours ou prévision
ATUARD	Sécurité alimentaire	2009	Distribution des semences et outils de maraichage et pluvial Renforcement des capacités des producteurs en cultures itinéraires	Suivi des producteurs et infrastructures construites
	Développement local	2012 à nos jours	Actualisation du PDL, restructuration des organes de développement ; ADC, CCD	Accompagnement des ADC pour la diffusion et recherche de financement du PDL
	infrastructures	2009	Construction de l'école de Goz lambouta, du centre de santé de Barout	
PRODABO	Développement local	2005-2009	Appui à l'émergence des structures de développement local et renforcement de leurs capacités, construction d'un magasin à rakana, mise en place et formation d'un CGO de ce magasin	Le programme a pris fin en 2009
SECADEV	Développement local,	1985 à nos jours	Structuration des grpts, formation sur l'organisation et le fonctionnement des grpts, octroi des micros crédit, Aménagement de la mare de Troané, mise en place du CGO de la mare, formation des leaders paysans sur la mise en place des pépinières	Formation des leaders femmes sur la fabrication des foyers améliorés, 120 000 plants
PNSA	Agriculture	Depuis 2012	Appui à l'organisation des campagnes agricoles, mise à disposition de la population de 3 tracteurs pour les labours, appuis-conseils, formation en techniques agricoles	Les mêmes activités se poursuivent

1.2.12 Les infrastructures

Le canton a bénéficié d'un nombre important d'infrastructures pendant par les ONG et programme qu'il convient bien de relever :

Tableau 4 : Inventaires des infrastructures dans le canton

Village	Type d'infrastructure	Etat	Construit par	Année	financement	Coordonnées GPS		Remarques
						longitude	latitude	
Goz lambouta	Ecole primaire	Bon	ATURAD	2011	UNHCR	13, 8596	021,53018	
Troané	Ecole primaire	Moyen	Etat		Etat			
	Centre de santé	Moyen	Etat	2000	Etat			
	Forage (3)	Moyen	Almy Nadif	2005	PAS			
Barout	CS	Bon	ATURAD	2011	UNHCR			
Rakana	Magasin	Bon	PRODABO	2008	PRODABO			
	Ecole	moyen	Etat	2002	Etat			
Merkebe	Ecole primaire	Mauvais	population	2001	population			
Troané	CS	Bon	Etat		Etat			
Stéréna	Forage	Moyen	OXFAM	2006	OXFAM			
Kadara	Forage	Bon	OXFAM	2006	OXFAM			
Himédé Tama	Forage	Bon	OXFAM	2006	OXFAM			
Ténéri	Puits	Moyen	OXFAM	2006	OXFAM			
Djoss	Forage	Bon	OXFAM	2006	OXFAM			
Stéréna	Forage	Bon	OXFAM	2006	OXFAM			
Andonono	Forage	Moyen	OXFAM	2006	OXFAM			

1.3 Activités économiques

1.3.1 Agriculture

Elle est la base de l'économie et de l'alimentation de la population du canton. Ouvert vers Abéché à une distance de moins de 80 km, les revenus agricoles sont vendus pour la plupart à Abéché. Les types de productions sont les suivants :

► **Les productions pluviales** : les principales cultures pratiquées pendant la saison de pluie sont le mil, sorgho, arachide. De type extensif, les productions pluviales sont concentrées au Nord et à l'ouest du canton. le mil occupe les sols sablonneux aux températures élevées avec peu d'humidité. Le sorgho peu consommé par la population est cultivé également dans les sols sablonneux. l'arachide occupe généralement de grande superficie car elle génère de revenu très

important. En, plus de sa consommation ou vente à l'état frais, elle est transformée en huile. Les tourteaux issus de cette transformation alimentent les animaux. Les presses à huile et décortiqueuse sont en nette augmentation dans le canton. On estime à une cinquantaine. En termes de rendement, un ménage exploite une superficie des cultures pluviales variant de 1 à 2,5 ha /an. La production moyenne annuelle des récoltes par ménages se situe entre 600 à 800 Kg en période de bonne pluviométrie sinon, c'est 4 à 6 coros par ha..

► **Les productions maraichères** : constituant une source de revenu importante au sein des ménages, les cultures maraichères sont localisées dans les zones inandables et au bord des ouadis ou la texture y est propice ; ouadi lobodé qui traverse le canton d'Est en Ouest et ses affluents rabbi iyalak, tourdjon etc. Les cultures pratiquées par ordre de priorité sont les oignons, ail, les tomates, le piment, gombo, les pastèques, les navets etc. l'oignon est pratiqué à partir de février et les autres de novembre à mai. L'oignon est orienté principalement à la vente à Abéché. Toutes ces productions sont destinées pour l'autoconsommation et quelques fois pour la vente (certains ménages).

Les principales contraintes et difficultés rencontrées par les producteurs sont :

- L'irrégularité des pluies et sa mauvaise répartition dans le temps et l'espace qui influent sur les productions ;
- L'utilisation des outils aratoires rudimentaires (charrette, houe..)
- L'insuffisance des intrants agricoles ;
- L'érosion hydrique et éolienne,
- L'insuffisance des magasins de stockage ;
- Le conflit agriculteur-éleveur ;
- La faible utilisation des techniques culturales (rotation/jachère/apport d'amendement etc.)

1.3.2 Élevage

Le système d'élevage dominant est de type sédentaire extensif. ; les animaux demeurent à la maison dans les enclos aménagés et sont conduit aux pâturage et à la recherche de l'eau dans la journée. Les espèces concernées sont les bovins, les caprins et les ovins. .La structure du cheptel est composé de l'élevage de la volaille et des petits ruminants ; qui est très répandu et en nette progression. Les femmes sont plus entreprenantes pour ces espèces. Les bovins sont généralement pratiqués par les hommes. Le cheptel du canton selon les espèces se présente comme suit :

Tableau 5 : Estimation du cheptel dans le canton Troané

Type	Bovin	Ovin	Caprins	camelins	équins	Asins	totaux
Nombre	16 642	32400	7300	478	1086	1904	59 810

Sources : sous secteur élevage Adré

Selon le tableau ci-dessus, on estime le cheptel à 59 810 animaux dans le canton. L'élevage des ovins, bovins et caprins sont les trois premières espèces pratiquées par la population. Ils représentent respectivement 54% pour les ovins, 28% pour les bovins et les caprins 12

Les zones de pâturage sont autour des villages et dans la brousse. Durant la culture de mil, les troupeaux sont maintenus tant bien que mal hors des zones cultivées. Mais les conflits entre éleveurs et agriculteurs sont fréquents. Beaucoup d'agriculteurs se plaignent de la divagation des animaux.

Il y a peu de couloir de transhumance dans le canton. La plus part des zones en sont dépourvues, dans d'autres zones les couloirs sont trop étroits (près de Mermena, Fatarna, Rakana, Himédé...) car il s'agit de piste très anciennes et mal entretenues.

Les problèmes majeurs qui freinent ce secteur sont l'inexistence des infrastructures vétérinaires de base à savoir poste vétérinaire, parc de vaccination, abattoir, la rareté des pâturages et l'insuffisance des points d'abreuvement et surtout, le vol de bétail par les brigands qui se terminent généralement par morts d'hommes. Ce dernier problème explique la réduction du cheptel des bovins et des camélins, espèces éprises par les brigands.

1.3.3 Commerce

Le commerce repose sur la vente des produits agricoles dans les différents marchés hebdomadaires... Une grande partie de la production du mil, du sorgho et du gombo est autoconsommée, les productions maraîchères sont partiellement autoconsommées et une partie importante est vendue aux marchés locaux. La vente des produits maraîchers (l'ail, l'oignon), du bétail, des produits transformés à base du mil (boisson locale...) et de l'arachide (huile) constituent une source de revenus non négligeable au sein des ménages. Ces revenus permettent l'approvisionnement des produits manufacturés et de première nécessité dans les foyers.

Le revenu des femmes est assuré par la vente des boissons locales ; ces produits sont vendus généralement dans les marchés locaux dont les plus importants sont Kenguena, Tourdjoulon qui regroupent plusieurs commerçants venant d'Abéché, Adré voire du Soudan avec des camions et autres véhicules. L'arboriculture fruitière occupe une place non négligeable dans le revenu des familles. Les marchés dans le canton et leur degré d'importance sont consignés dans le tableau suivant :

Tableau 6 : les marchés dans le canton et leur degré d'importance

NO	Marché	Jour	importance	Distance par rapport au chef lieu de canton
01	Troané	Jeudi et dimanche	Moyen	1 km à l'ouest
02	Goz lambouta	Samadi	Petit	7 km à l'ouest
03	Tourdjoulon	Dimanche	Moyen	27 km à l'Est
04	Barout	Samedi	Petit	16 km au Nord Est
05	Sterena	Mardi	Petit	5 km au sud ouest
06	Kenguena	Lundi	Grand	13 km à l'Est

On dénombre 6 marchés hebdomadaires dans le canton ; Troané, Goz lambouta, Tourdjoulon, Barout, Sterena et Kenguena. Ces marchés permettent aux populations du canton et aux populations voisines de s'approvisionner en produits agricoles, d'élevages et en produits manufacturés. Le mauvais état des pistes, l'insuffisance des magasins de stockage, le faible capital des femmes

commerçantes et les coupeurs de route sont les deux difficultés majeures que rencontrent le secteur commerce.

1.3.4 Artisanat

L'artisanat est peu développé dans le canton malgré qu'il procure un revenu assez important. On trouve un certains nombres de tisserands qui tressent des Seckos avec l'herbe de brousse ou cannes de mil. Il y a ceux qui tressent des cordes, qui travaillent le cuir. On trouve également les forgerons, quelques couturiers. La poterie est peu développée. Il est fréquent de trouver ces artisans sur les marchés. Toutes ces activités artisanales se pratiquent d'une manière individuelle. Les forgerons communément appelé « **haddat** » sont considérés de la basse classe. Le faible pouvoir d'achat, l'insuffisance de la matière première sont autant de problèmes que rencontrent les artisans dans le canton.

1.3.6 La cueillette

Les cueillettes est une activité qui prend de l'ampleur en période de crise alimentaire. Les fruits de cueillette sont les baies de savonnier, Korno, Nabague, Garath. C'est une activité exercée généralement par les femmes.

II- Diagnostic participatif du canton et options de développement par domaine

Dans cette partie on présente les résultats du diagnostic par domaine effectué avec les groupes thématiques et la population cantonale lors de l'atelier de Diagnostic Participatif Cantonal (Etape 9 : DPC).

2.1 Le domaine Agriculture

2.1.1 Résultats du diagnostic

Problème	Localisation	Cause	Conséquence	Atouts	Solutions
Les produits agricoles sont détruits par les insectes et les incendies	Baroute, kengana, traoné, goz lambouta, teneri tataye, immede tama, immede nougoura, fatarna, tourdjouloum, choutac adade	Les produits sont stockés dans les greniers en banco, les produits sont stockés à même le sol,	Insécurité alimentaire, malnutrition, hausse des prix sur les marchés	Existence de la main d'œuvre et des matériaux	Construction des magasins de stockage Mise en place des CGO Renforcement des capacités des grpts en gestion des récoltes
Les rendements agricoles deviennent faibles	tirlili, goz lambouta, djoloss, amdi, Rakana, fatarna, choutak, sterena, Troané, rakana, ridil assad, amsidick, bilik, gueredaye, clumbo, mahadirié, fatarna	Fortes érosions hydriques des zones de cultures, - le niveau de fertilité des sols est faible; utilisation des moyens de production rudimentaires, les techniques de traitements des plants maraichers sont insuffisants	Insécurité alimentaire,	Existence de la main d'œuvre locale, motivation des producteurs, existence de la matière première (sable, moellons..)	Aménagement des espaces hydro agricoles Renforcement de capacités des producteurs en techniques culturales, Approvisionnement des semences à cycle court

2.1.2 Les axes prioritaires de développement

Problème	Le potentiel existant	Orientations prioritaires	Objectif à moyen terme
Les produits agricoles sont détruits par les insectes et les incendies	Terre en bordure des ouadis très importante et propices aux cultures maraichères et de contre saison - Présence des artisans ruraux pour les fabrications des matériels agricoles	- Accroissement de la productivité agricole - Valorisation des bords des ouadis et le fonds des bas fonds par la construction des ouvrages hydro agricoles - Appui au développement des forgerons	- Assurer la maîtrise de l'eau - Assurer la défense et la restauration des sols - Rendre disponible et accessibles les équipements agricoles, les semences améliorées et les intrants - Construction de magasins de stockage à base des matériaux locaux - mise en place des structures d'entretien des magasins
Les rendements agricoles deviennent faibles	-Existence des matériaux de construction durable (moellons, graviers, sable) -Nombre important des jeunes constituant la main d'œuvre locale	- Amélioration des conditions de stockage des produits agricoles	Formation et mise en place des CGE

2.2 Le domaine *Elevage durable*

Problème	Localisation	Cause	Conséquence	Atouts	Solutions
La productivité animale est faible	Canton	Réduction de pâturage et points d'eau, Mobilité des pasteurs sur des rayons en quête de pâturage et eau en saison sèche Les structures de l'Etat en matière de santé animale ne sont pas présentes	Amaigrissement des animaux mortalité du cheptel, vol du bétail présence des épizooties,	Existence des animaux, lits et bordures des ouadis favorables aux cultures fourragères, présence de l'eau aux alentours des ouadis	Formation en technique de culture fourragère Construire des puits pastoraux, Curage des mares Construction des parcs de vaccination Sensibilisation des populations sur l'importance de vaccination Formation et recyclage des A.E
Les femmes ont un faible revenu		La pratique de l'élevage de prestige faible capacité organisationnelle et économique des grpts féminins,	Endettement, familles exposées à la malnutrition	Existence des grpts et des femmes à vocation pastorale	Formation des grpts féminins, mixtes et octroi des subventions pour la création des petites unités d'élevage

2.2.1 Résultats du diagnostic

Problème	Le potentiel existant	Orientations prioritaires	Objectif à moyen terme
La productivité animale est faible	Existence des animaux, lits et bordures des ouadis favorables aux cultures fourragères, présence de l'eau aux alentours des ouadis Existence des A.E, intervention spontanée des services techniques d'élevage, projets et programmes	Facilitation à l'accès à l'eau et aux compléments alimentaire du bétail Amélioration de la santé animale	Renforcer la résilience des pasteurs Assurer la Couverture vaccinale du bétail, Formation, recyclage et équipement des A.E
Les vendeuses de légumes, de fruits et artisanes ont un faible revenu	Existence des grpts et des femmes à vocation pastorale	Accroître le revenu des femmes rurales	° Identifier les grpts à vocation pastorale (élevage de petits ruminants et volaille) Renforcer les capacités grpts féminins sur la conduite des petits ruminants et volaille ° Appuyer en micro crédit ou subventions

2.3 Le domaine *Ressources Naturelles / Agriculture Durable*

2.3.1 Résultats du diagnostic

Problème	Localisation	Cause	Conséquence	Atouts	Solutions
La dégradation de l'environnement est accentuée	Canton	Faible niveau d'éducation environnementale des populations Pression démographique, Il n'existe pas un agent de l'environnement	Infertilité des sols par les effets de l'érosion éolienne, avancée du désert, troubles respiratoires surtout chez les enfants (vent), disparition des espèces fauniques	Existence des espèces adaptées,	Sensibilisation et implication de la communauté sur la protection de l'environnement Implémentation des essences adaptées Reboisement
Les bois domestiques sont de plus en plus rares		les bois de chauffe sont partagés aux réfugiés, actions anthropiques, mauvaise gestion des bois domestiques au sein des foyers	braquage et viol des femmes à la recherche de bois	Existence des quelques femmes formées en foyers améliorés	Formation sur les foyers améliorés
Les arbustes épineux sont utilisés pour la clôture des champs		Faible revenu pour s'acheter de grillage	Dégradation de l'écosystème, désertification	Existence des sites de reboisement	Incitation à la plantation des haies vives
Les mares se tarissent rapidement	Goz lambouta (simini), himédé Tama, Traoné	Ensablement,	Forte mobilité des animaux, mortalité, vol d'animaux	Existence des mares, mare de Troané aménagé, existence d'un comité	Aménagement des mares

2.3.2 Les axes prioritaires de développement

Problème	Le potentiel existant	Orientations prioritaires	Objectif à moyen terme
La dégradation de l'environnement est accentuée	Existence des espèces adaptées, Existences des espaces pour le reboisement Prise de conscience progressive sur la gestion des ressources naturelles Eau des ouadis devant permettre l'arrosage des plants	Réduction des actions de déforestation afin de reconstituer le couvert végétal du canton	°Mettre en défens les zones dénudées Produire des plans °Sensibilisation et implication de la communauté sur la protection de l'environnement Mettre en places des sites de pépinière
Les bois domestiques sont de plus en plus rares	Existence d'une vingtaine de femmes déjà formées sur la fabrication des foyers améliorés	Optimiser l'utilisation de l'énergie domestique	°Formation sur la fabrication et l'utilisation des foyers améliorés en banco Sensibilisation sur l'économie de l'énergie domestique
Les arbustes épineux sont utilisés pour la clôture des champs	Existence de quelques peuplements des acacias sp	Limiter la destruction des espèces ligneuses	sensibilisation à la plantation des haies vives dans les zones maraichères
Les mares se tarissent rapidement	Existence des mares,	Faciliter l'accès à l'eau en toute saison	Aménagement des mares(curage et mise en place des mesures de protection)

2.4. Le domaine *Economie*

2.4.1 Résultats du diagnostic

Problème	Localisation	Cause	Conséquence	Atouts	Solutions
Les marchés sont difficilement accessibles	Troané, kenguena, goz lambouta	Les pistes sont dégradées par les eaux de pluies	Cherté des produits	Existence de la main d'œuvre et des matériaux	Aménagement des principales pistes
Produits agricoles sont détruits par les eaux de pluie, les incendies et parasites	kenguena, traoné, sterena, Goz lambouta,, tourdjoulon, barout	Les magasins sont construits en structure provisoire (banco), Les produits sont entreposés à même le sol	Insécurité alimentaire,	Disponibilité de moellons, sables, graviers et main d'œuvre locale Présence des Organisation paysannes Disponibilité des produits locaux de protection des produits	°Construction des magasins durables °Mise en place et formation des CGE, °Formation et vulgarisation des produits locaux pour la protection des céréales dans les magasins
Les conditions de vente de la viande et des légumes sont inadéquates pendant les jours de marchés		Les structures de ventes sont provisoires, Les commerçants ne sont pas bien organisés pour l'entretien des marchés	Destruction des structures par les animaux, destruction de l'environnement (coupe de bois permanent pour reconstruire les structures les jours des marchés	Disponibilité de moellons, sables, graviers et main d'œuvre locale Contribution financière des commerçants	°Organisation des commerçants sur la gestion des marchés °Construction des hangars et établis
Le capital des femmes commerçantes est faible		Les structures de micro finances sont inexistance, utilisation des fonds de commerce pour la ration dans les ménages	Vulnérabilité, violence conjugale car elles ne ravitaillent pas le foyer	Organisation traditionnelle des tontines, existence des produits pour les AGR	Organisation des femmes commerçantes et octrois des micro crédits ou subventions

2.4.2 Les axes prioritaires de développement

Problème	Le potentiel existant	Orientations prioritaires	Objectif à moyen terme
Les marchés sont difficilement accessibles	Existence de la main d'œuvre et des matériaux	Rendre praticables les pistes rurales	Aménagement des principales pistes
Produits agricoles sont détruits par les eaux de pluie, les incendies et parasites	Disponibilité de moellons, sables, graviers et main d'œuvre locale Présence des Organisation paysannes Disponibilité des produits locaux de protection des produits	Sécuriser des produits de commercialisation Renforcement des capacités des acteurs locaux dans la gestion et entretien des structures économiques	Construire les magasins avec les matériaux locaux durables ° création des emplois pour les jeunes ° Former les membres de CGE sur les techniques de stockage °Former les paysans sur la fabrication à base des produits locaux
Les conditions de vente de la viande et des légumes sont inadéquates pendant les jours de marchés	Disponibilité de moellons, sables, graviers et main d'œuvre locale Contribution financière des commerçants	Améliorer les conditions de vente des produits dans les marchés	Sensibilisation des commerçants à la protection des produits alimentaires
Le capital des femmes commerçantes est faible	Organisation traditionnelle des tontines, existence des produits pour les AGR	Amélioration des conditions socioéconomiques des populations Sécurisation des ressources financières	Octroi des micro crédit ou subvention des activités des femmes commerçantes

2.5. Le domaine *Services Sociaux et Educatifs*

2.5.1 Résultats du diagnostic

Problème	Localisation	Cause	Conséquence	Atouts	Solutions
L'effectif des enfants, en particulier les filles dans les écoles sont insignifiant par rapport aux enfants scolarisables	canton	Les enfants sont utilisés comme bouviers Les jeunes filles sont données précocement en mariage	Les jeunes non scolarisés deviennent des délinquants °Taux de non scolarisation et déscolarisation élevé	Plus de 25% des enfants scolarisables Existence des APE pour les sensibilisations, Existence des écoles et quelques enseignants	° Sensibilisation des parents sur les risques des mariages précoces ° Mise en place d'une prise en charge des mères adolescentes et fistuleuses ° plaider pour le programme cantine scolaire
Le dysfonctionnement des écoles	Canton	Les APE ne sont pas dynamiques Les enseignants qualifiés sont insuffisants Les enseignants ne sont pas bien encadrés	Désertion des enseignants, baisse de niveau des élèves, Ceux qui viennent prendre service désertent	Existence de quelques écoles et des APE, Présence d'un inspecteur pour l'organisation des écoles, Présence des autorités locales et administratives pour appuyer les enseignants et APE	° Redynamisation des APE, ° Campagne de sensibilisation des parents d'élèves sur l'entretien des écoles ° Entretien régulier des écoles ° Renforcement des suivis des écoles par l'inspection °Plaidoyer pour l'affectation des enseignants qualifiés °Equipement des écoles en mobiliers et matériels scolaires Aménagement des logements des enseignants
Les adultes éprouvent des difficultés dans la	Traoné, rakana, kenguena, tokolé,	La plupart n'a pas été à l'école		Existence des grpts, existence des	Identification des apprenants et formateurs pour

gestion des groupements	barout			enseignants pour appuyer dans l'alphabétisation	l'alphabétisation fonctionnelle Construction et équipement des centres d'alphabétisation,
Les femmes en grossesse ne viennent pas régulièrement dans les CS pour les CPN	Canton	Insuffisance des sages femmes dans les CS Certains villages sont à plus de 10 Km des CS Les populations ne connaissent pas l'intérêt des CPN	Mortalité infanto maternelle,	Existence de 2 CS Et quelques personnels sanitaires	° redynamisation des Cogest, Cosan ° Sensibilisation des maris sur l'importance des consultations prénatales ° Formation recyclage des matrones ° Construction et équipement de CS
Les CS éprouvent des difficultés dans le fonctionnement	Traoné, barout	Les Cogest et Cosan ne sont pas bien organisés Les médicaments essentiels sont insuffisants Prolifération des médicaments non homologués	Mortalité	Existence de 2 CS et quelques personnels sanitaires Présence des autorités locales et administratives pour organiser les populations	° Sensibilisation des populations sur l'importance de la CPN ° Redynamisation et formation des Cogest et Cosan ° création des structures de salubrité dans les CS

2.5.2 Les axes prioritaires de développement

Problème	Le potentiel existant	Orientations prioritaires	Objectif à moyen terme
L'effectif des enfants, en particulier les filles dans les écoles sont insignifiant par rapport aux enfants scolarisables	Les enfants scolarisables sont nombreux Toutes les écoles ont des APE Existence de quelques enseignants	Favoriser l'accès gratuit à l'école et le maintien des filles dans tous les cycles scolaires	<ul style="list-style-type: none"> ° Sensibiliser les parents sur l'intérêt de l'école ° organiser un recensement générale des enfants en âge scolaire ° Plaidoyer pour le programme de cantine scolaire
Le dysfonctionnement des écoles	Existence des APE et de quelques enseignants	Assurer le bon fonctionnement des établissements scolaires	<ul style="list-style-type: none"> ° Redynamiser, former et recycler les APE ° Construire et équiper les écoles en matériels didactiques et mobiliers scolaires ° Faire le plaidoyer pour l'affectation des enseignants qualifiés
Les adultes éprouvent des difficultés dans la gestion des groupements	Existence des grpts Existence des matériaux de construction Existence des formateurs (enseignants), Motivation des adultes à apprendre l'alphabétisation	Amener les grpts à fonctionner et gérer leurs ressources	<ul style="list-style-type: none"> ° Identifier et former les apprenants en alphabétisation fonctionnelles ° Créer et équiper les centres d'alphabétisation
Les femmes en grossesse ne viennent pas régulièrement dans les CS pour les CPN	Les femmes représentent 52% de la population totale 2/3 femmes accouchent dans le mois Existence des matrones Existence de 2 CS	Amener les femmes en grossesse à fréquenter les CS pour les CPN	<ul style="list-style-type: none"> ° Construction de deux CS ° Redynamisation des Cogest, Cosan ° Sensibilisation des maris sur l'importance des consultations prénatales ° Formation recyclage des matrones
Les CS éprouvent des difficultés dans le fonctionnement	Existence de 2 CS et quelques personnels sanitaires Présence des autorités locales et administratives pour organiser les populations	Amener les populations à fréquenter les CS	<ul style="list-style-type: none"> ° Sensibilisation des populations sur l'importance de la CPN ° Redynamisation et formation des Cogest et Cosan ° création des structures de salubrité dans les CS

2.6 Le domaine *Affaires sociales et Genre*

2.6.1 Résultats du diagnostic

Problème	Localisation	Cause	Conséquence	Atouts	Solutions
Les mères allaitantes et les enfants souffrent de divers types de malnutrition	canton	La consommation alimentaire est inadéquate et peu diversifiée Faible pouvoir d'achat des ménages, Pluviométrie incertaine et souvent, mal répartie	Anémie, handicap physique ou mental, Mortalité infantile,	Existence de 2 CS, disponibilité des ingrédients pour l'alimentation des enfants	Sensibilisation des mères pour la fréquentation des UNA, UNS Prise en charge des enfants malnutris, Information, éducation, communication pour le changement de comportements nutritionnels
Incendie récurrente dans les villages pendant la saison sèche		Les cases sont construites en paille, feux de brousse, négligence	Morts d'hommes, insécurité alimentaire, pertes matérielles	Existence du sable, graviers, moellons, tôles Existence de la main d'œuvre qualifiée	Construction des maisons en matériels durables
Les données du taux de prévalence sur le VIH/SIDA ne sont pas disponibles		Il n'existe pas de centre de dépistage, Ignorance, rapport sexuel non protégé, utilisation des objets souillées	Mortalité,	Existence de 2 CS, existence des imans et jeunes pour la sensibilisation	Identification et formation des pairs éducateurs,

2.6.2 Les axes prioritaires de développement

Problème	Le potentiel existant	Orientations prioritaires	Objectif à moyen terme
Les mères allaitantes et les enfants souffrent de divers types de malnutrition	Existence de 2 CS, disponibilité des ingrédients pour l'alimentation des enfants	Amélioration du niveau nutritionnel des mères allaitantes et des enfants	Dépister et prendre systématiquement en charge les enfants malnutris, Informer, éduquer, communiquer pour le changement de comportements nutritionnels
Incendie récurrente dans les villages pendant la saison sèche	Existence du sable, graviers, moellons, existence de la main d'œuvre qualifiée	Amélioration de l'habitat en milieu rural	Construction des cases en matériaux durables
Les données du taux de prévalence sur le VIH/SIDA ne sont pas disponibles	Existence de 2 CS et des infirmiers	Contribution à réduire les risques de contamination du VIH et les IST	Identifier et former les pairs éducateurs Sensibiliser sur le VIH et les IST

2.7 Le domaine *Sécurité-Paix et Gouvernance*

2.7.1 Résultats du diagnostic

Problème	Localisation	Cause	Conséquence	Atouts	Solutions
La plupart des structures de développement ne sont pas dynamiques	Canton	méconnaissance des rôles et devoirs des membres, monopolisation	Dysfonctionnement, détournement des biens,	Existence des grpts officiellement reconnus, présence des ONG de développement dans le département	Formation des grpts sur la vie associative et la bonne gouvernance, Accompagnement de l'ADC dans le suivi des activités
Les espaces de concertation locale élargis de développement sont insuffisantes		ADC jeune,	Démotivation,	Existence d'une ADC et personnes dynamiques et motivées, Autorités traditionnelles dynamiques pour accompagner les structures de développement	Accompagnement de l'ADC dans l'organisation des structures locales partenaires, Formation sur la gestion administrative et financière Organisation des visites inter village
Les agriculteurs et éleveurs ne cohabitent pas convenablement	Canton	Les animaux broutent les récoltes, les champs ne sont pas protégés	Mort d'hommes, coups et blessures	Existence de comité de paix, présence des autorités administratives et traditionnelles pour les conciliations	Campagne de sensibilisation sur la prévention des conflits et la cohabitation pacifique

2.7.2 Les axes prioritaires de développement

Problème	Le potentiel existant	Orientations prioritaires	Objectif à moyen terme
La plupart des structures de développement ne sont pas dynamiques	Existence des grpts officiellement reconnus,	Redynamisation des structures de développement pour les rendre plus dynamique	Identifier et former les grpts sur la bonne gouvernance
Les espaces de concertation locale élargis de développement sont insuffisantes	Existence d'une ADC et personnes dynamiques et motivées, Autorités traditionnelles dynamiques pour accompagner les structures de développement	Multiplication des cadres de concertations pour un développement harmonieux et durable	identifier et renforcer les capacités des OVD, CGO, grpt organisation des visites d'échanges inter village
Les agriculteurs et éleveurs ne cohabitent pas convenablement	Existence de comité de paix, présence des autorités administratives et traditionnelles pour les conciliations	contribution à la cohésion sociale des populations	Organiser des sensibilisations sur la cohabitation pacifiques

III- Sommaire des grands axes de développement des différents domaines

Domaine	Problèmes majeurs	Axes stratégiques	Actions de développement
Agriculture	Les productions agricoles sont faibles	Améliorer l'accroissement de la productivité agricole	<ul style="list-style-type: none"> ° Renforcement de capacités des producteurs en techniques d'utilisation de la fumure organique ° Encadrement technique des producteurs pour le respect des dates et densité optimale des cultures ° aménagement hydro agricole des zones de culture ° sensibilisation sur l'importance de l'importance de la jachère, la rotation des cultures etc. ° Construction des puits maraichers ° Equipement des groupements en outils aratoires
	Les produits agricoles sont détruits par les insectes et les incendies	Assurer les conditions de stockage des produits agricoles	<ul style="list-style-type: none"> ° Construction des magasins de stockage durable ° Mise en place des structures de gestion et d'entretien de ces magasins ° Elaboration des règles de gestion par à travers les CL
Elevage durable	<p>La productivité animale est faible</p> <p>Les femmes ont un faible revenu</p>	<p>Facilitation à l'accès à l'eau et aux compléments alimentaire du bétail</p> <p>Amélioration de la santé animale</p> <p>Accroître le revenu des femmes rurales</p>	<p>Formation en technique de culture fourragère</p> <p>Construire des puits pastoraux,</p> <p>Curage des mares</p> <p>Construction des parcs de vaccination</p> <p>Sensibilisation des populations sur l'importance de vaccination</p> <p>Formation et recyclage des A.E</p> <p>Formation des grpts féminins, mixtes et octroi des subventions pour la création des petites unités d'élevage</p>

<p>Gestion des RN</p>	<p>La dégradation de l'environnement est accentuée</p> <p>Les bois domestiques sont de plus en plus rares</p> <p>Les arbustes épineux sont utilisés pour la clôture des champs</p> <p>Les mares se tarissent rapidement</p>	<p>Assurer la régénérescence des espèces végétales et fauniques</p> <p>Valorisation des espèces arbustives et fauniques</p> <p>Assurer la disponibilité l'eau pour le bétail en toute saison</p>	<ul style="list-style-type: none"> ° création des pépinières villageoises ; ° formation et équipement les comités de plantation et d'entretien des plans ; ° Elaboration des règles de gestion des zones de reboisement et mis en défens ° Construction des cordons pierreux ° Création des sites de reboisement ° Curage des mares ° Construction des puits pastoraux
<p>Economie</p>	<p>Les marchés sont difficilement accessibles</p> <p>Produits agricoles sont détruits par les eaux de pluie, les incendies et parasites</p> <p>Les conditions de vente de la viande et des légumes sont inadéquates pendant les jours de marchés</p> <p>Le capital des femmes commerçantes est faible</p>	<p>Permettre le désenclavement des principaux marchés du canton</p> <p>Sécuriser des produits de commercialisation</p> <p>Renforcement des capacités des acteurs locaux dans la gestion et entretien des structures économiques</p> <p>Créer les conditions pour la mobilisation des ressources à moyen et long terme pouvant permettre de financer des entreprises locales</p>	<ul style="list-style-type: none"> ° Aménager les pistes rurales à travers le programme VCT ° Dotation des populations en matériels et outils d'aménagement des pistes Construction des magasins durables ° Mise en place et formation des CGE, ° Formation et vulgarisation des produits locaux pour la protection des céréales dans les magasins ° Organisation des commerçants sur la gestion des marchés ° Construction des hangars et établis ° Créer des caisses d'épargne et de crédits ° sensibiliser et Former les bénéficiaires
<p>Santé et Assainissement</p>	<p>Les femmes en grossesse meurent pendant ou après l'accouchement</p> <p>Les populations consomment des aliments inadéquats et peu diversifiés</p>	<p>Contribuer à rendre les services de santé de base plus accessibles aux personnes</p>	<ul style="list-style-type: none"> ° Sensibilisation des femmes à la CPN ° Formation des garçons de salle et matrones ° Construction de C.S ° Formation et éducation sur la malnutrition ° Construction des forages, ° Formation à la filtration des eaux de puits et

	<p>Les populations souffrent des maladies liées à l'eau</p> <p>La population consomme les aliments souillés</p>	<p>vulnérables</p> <p>Améliorer la santé materno infantile</p> <p>Amener les communautés rurales à prendre en charge progressive des activités d'hygiène et d'assainissement</p>	<p>ouadis</p> <ul style="list-style-type: none"> ° Sensibilisation des risques de consommation de l'eau non potable ° Création et dotation des comités d'assainissement en équipement de salubrité, ° Sensibilisation des commerçants sur la protection des aliments
<p>Jeunesse, culture et sport</p>	<p>En dehors des activités agricoles, les jeunes actifs sont oisifs</p> <p>Les manifestations culturelles tendent à disparaître</p> <p>Les élèves désertent les cours</p>	<p>Soutenir les initiatives d'entrepreneuriat local</p> <p>Contribuer à la promotion et à l'épanouissement des jeunes</p>	<ul style="list-style-type: none"> ° Organisation communautaire pour l'envoi des jeunes dans les centres d'apprentissage ° Appui en micro crédit pour l'installation des jeunes formés dans le canton ° Appui en matériel aux jeunes, ° Organisation des manifestations culturelles inter zones ° Organisation et équipement des groupes sportifs ° Organisation des jeux sportifs et matches incollables au sein des écoles
<p>Affaires sociales et Genre</p>	<p>Les enfants souffrent de divers types de malnutrition</p> <p>Incendie récurrente dans les villages pendant la saison sèche</p> <p>Les données du taux de prévalence sur le VIH/SIDA ne sont pas disponibles</p>	<p>Amélioration du niveau nutritionnel des mères allaitantes et des enfants</p> <p>Amélioration de l'habitat en milieu rural</p> <p>Contribution à réduire les risques de contamination du VIH et les IST</p>	<p>Dépister et prendre systématiquement en charge les enfants malnutris,</p> <p>Informer, éduquer, communiquer pour le changement de comportements nutritionnels</p> <p>Construction des maisons en matériaux durables</p> <p>Identifier et former les pairs éducateurs</p> <p>Sensibiliser sur le VIH et les IST</p>

<p>Paix-sécurité et bonne gouvernance</p>	<p>La plupart des structures de développement ne sont pas dynamiques</p> <p>Les espaces de concertation locale élargis de développement sont insuffisantes</p> <p>Les agriculteurs et éleveurs ne cohabitent pas convenablement</p>	<p>Redynamisation des structures de développement pour les rendre plus dynamique</p> <p>Multiplication des cadres de concertations pour un développement harmonieux et durable</p> <p>contribution à la cohésion sociale des populations</p>	<p>Identifier et former les grpts sur la bonne gouvernance</p> <p>identifier et renforcer les capacités des OVD, CGO, grpt</p> <p>organisation des visites d'échanges inter village</p> <p>Organiser des sensibilisations sur la cohabitation pacifiques</p>
--	---	--	--

IV- Projets de développement sur la durée du plan

4.1 Domaine Agriculture

Titre du projet	Localisation et zone à couvrir	Promoteur	Coût global	Disponibilité financière	Début probable	Durée
1. Construire 6 diques de protection des sites maraîchers et d'une mare(Traoné)	tirlili,,goz lambouta, djoloss, amdi, fatarna, choutak,sterena, troané	ADC	48 000 000	4 800 000	avr-16	2 ans
2. Construire 8 seuils d'épandage	ridil assad, Rakana, amsidick,bilik,gueredaye,clumbo,mahad irié,fatarna	ADC	160 000 000	16 000 000	févr-15	3 ans
3. construire 11 magasins de stockage	baroute,kengana,traoné,goz lambouta, teneri tataye, immede tama,immede nougoura,fatarna,tourdjouloum,choutac adade	ADC/Grpt	66 000 000	6 600 000	déc-14	4 ans
4. Organiser 6 sessions de formation de 220 participants sur les techniques culturales	baroute,traoné,rakana,bloque,choutate,tourdjouloum,kengana,fatarna,goz lambouta,teneri,sterena	ADC	1 200 000	120 000	mai-15	4 ans
5. Organiser 6 séances de formation de 440 participants(au moins 220 femmes) sur la fabrication des insecticides à base des produits locaux pour le traitement des plants maraichers	ridil assad, Rakana, amsidick,bilik,gueredaye,clumbo,mahad irié,fatarna	ADC	2 200 000	220 000	nov-14	4 ans
6. Identifier 40 grpts à vocation agricoles et les Octroyer des semences à cycles court et des outils agricoles modernes à (semence de gombo, piment, tomat, poivron,haricot,sesame,penicillaire,fenigrés,pasteque,pomme de terre,patate douce,manioc)	Canton	ADC/Grpt	46 000 000	4 600 000	sept-14	4 ans

4.2 Domaine Elevage durable

Titre du projet	Localisation et zone à couvrir	Promoteur	Coût global	Disponibilité financière	Début probable	Durée
1. Organiser 45 séances de sensibilisation sur l'importance de la vaccination du bétail	Canton	ADC	600 000	600 000	juin-15	3 ans
2. Construction de 2 parcs de vaccination	Stéréna, Ténéri tataye	ADC/A.E	13 000 000	1 300 000	avr-15	2 ans
3. Former 10 personnes, recycler 5 personnes et équiper A.E	Traoné, RakanaII, Koutouk, Himédé guêch, Barout	ADC	1 200 000	120 000	nov-14	2 ans
4. Construire 3 puits pastoraux	Djisselaye, Khabanama, Gono	ADC	24 000 000	2 400 000	mars-15	3 ans
5. Aménager et protéger 3 mares	Goz lambouta(simini), himédé Tama, Tokodé	ADC/A.E	75 000 000	7 500 000	avr-15	3 ans
6. Former 275 pasteurs sur les cultures fourragères(luzerne, ciratro, allaf gâch etc.)	Canton	ADC	2 750 000	275 000	févr-15	3 ans
7. Former e 6 groupements sur les techniques de culture, stockage et vente des foins	Traoné, Choutak keteltek, mermena, sanguafout, Fodjoka,Dournoungone	ADC	720 000	72 000	mars-15	1 an
8. former et octroyer de subventions à 40 grpts sur la création de 10 petites unités d'élevage de petits ruminants	Traoné, Rakana I et II, Ténéri, Bisselaye, Amkharouba, Barout	ADC/Grpt	30 000 000	3 000 000	déc-14	2 ans
9. Construire d'un aire d'abattage	kenguena	ADC	12 000 000	1 200 000	janv-16	1 an
10. Curer 2 mares	Goz lambouta(simini), himédé Tama,	ADC/Grpt	30 000 000	3 000 000	févr-17	2 ans

4.3 Domaine de l'Environnement et gestion des ressources naturelles

Titre du projet	Localisation et zone à couvrir	Promoteur	Coût global	Disponibilité financière	Début probable	Durée
1. Organiser 55 séances de sensibilisation sur la protection de l'environnement	Canton	ADC/CT environnement	300 000	30 000	juin-14	4 ans
2. Créer 5 petits sites de 25 000 plants de pepinieres des plants forestiers et arboricoles	traoné,bolok,rakana,chotak,Himmedé Tama,	ADC/CT environnement	12 500 000	1 250 000	janv-15	3 ans
3. Reboiser et entretenir les 25 000 plants		ADC	3 750 000	375 000	juin-15	3 ans
4. Construire 20 000 Ml de Cordons pierreux	Merkebe, Rakana, Ténéri, Djoloss, sterena, kouziwait, hier, labidé, Banda, Choutak	ADC	16 000 000	1 600 000	avr-15	4 ans
5. Former 550 les femmes sur la fabrication et l'utilisation des foyers améliorés	Canton	ADC	5 500 000	550 000	mars-15	4 ans
6. Organiser 300 séances de sensibilisation sur l'utilisation du grillage en culture maraichere ou plantation des haies vives	Canton	ADC/CT environnement	2 250 000	225 000	sept-15	4 ans
7. Aménager et protéger 3 mares	Goz lambouta(simini), himédé Tama, Traoné	ADC/A.E	75 000 000	7 500 000	avr-15	3 ans

4.4 Domaine économie

Titre du projet	Localisation et zone à couvrir	Promoteur	Coût global	Disponibilité financière	Début probable	Durée
1. Aménager les pistes Djoloss-Troané-Merkebe(30 Km), Troané- Idal Ngara(17 Km),	Troané	ADC	6 000 000	600 000	mars-15	4 ans
2. Construire 80 établis	kenguena, Troané, barout, goz lambouta, katarré, Tourdjoulon	ADC	4 800 000	480 000	mai-15	3 ans
3. Construire de 25 hangars pour les femmes vendeuses de legume(assainissement)	kenguena, traoné	ADC	1 125 000	112 500	déc-14	2 ans
4. Construire 6 magasins de stockage	kenguena, Troané, goz lambouta, katarré, Tourdjoulon	ADC/Grpts	36 000 000	3 600 000	janv-15	3 ans
5. Octroyer des mini crédits aux 50 femmes pratiquant le petit commerce	kenguena, traoné	ADC/Grpts	17 500 000	1 750 000	avr-15	3 ans
6. Formation de 165 leaders sur l'utilisation des produits locaux pour la protection des céréales stockés dans les magasins	canton	ADC/Grpts	825 000	82 500	nov-15	3 ans

4.5 Domaine de l'éducation et alphabétisation fonctionnel

Titre du projet	Localisation et zone à couvrir	Promoteur	Coût Global	Disponibilité financière	Début probable	Durée
1. Organiser 220 séances de sensibilisation sur l'importance de l'école	traoné,goz lambouta,Rakana,Himédé,	ADC/APE	1 100 000	110 000	sept-14	4 ans
2. Redynamiser,Former et recycler 7 APE sur l'organisation et la gestion des APE	Traoné, Merkebé, Goz lambouta, Rakana, Himédé, Barout, Ténéri,	ADC/APE	350 000	35 000	oct-14	2 ans
3. Equiper 2 écoles en mobiliers et matériels didactiques	goz lambouta,rakana,kenguena,bar oute,tokolé	ADC/APE		-	sept-15	1 an
4. Faire 22 plaidoyers pour l'affectation des enseignants qualifiés et en nombre suffiss	Canton	ADC/APE	110 000	11 000	sept-14	4 ans
5. Construire 4 écoles	Kenguena, Merkébé, Barout, Himédé	ADC/APE	60 000 000	6 000 000	sept-15	3 ans
6. Aménager 5 logements traditionnels des enseignants	Barout, ténéri, merkébé,Himédé, Rakana	ADC/APE	750 000	75 000	nov-16	3 ans
7. Construire 2 logements durables des enseignants affectés	Troané, Goz lambouta	ADC/APE	15 000 000	1 500 000	déc-16	2 ans
8. Construire 7 hangars d'alphabétisation fonctionnelle et équiper des matériels	goz lambouta,rakana,kenguena,bar oute,tokolé	ADC/APE	8 750 000	875 000	févr-16	4 ans
9. Alphabétiser 400 adultes dont 200 femmes	Canton	ADC/APE	6 000 000	600 000	mars-16	4 ans

4.6 Santé et assainissement

Titre de projet	Localisation et zone à couvrir	Promoteur	Coût global	Disponibilité financière	Début probable	Durée
1. Organiser 220 séances de sensibilisation sur l'importance des CPN et les risques d'utilisation des produits non homologués	Canton	ADC/Cosan	2 200 000	220 000	juin-14	4 ans
2. Ré dynamiser et former 2 Cogest et 2 Cosan	Troané	ADC	160 000	160 000	janv-14	1 an
3. Former et recycler 90 matrones	Canton	ADC/Cosan	3 600 000	360 000	mars-15	3 ans
4. Construire 1 CS	Kenguena	ADC/Cosan	40 000 000	4 000 000	janv-17	1 an
5. Créer et équiper 3 comités de salubrité des endroits publics	Traoné, Barout, Kenguena	ADC	900 000	90 000	mars-14	1 an
6. Organiser 160 séances de salubrité dans les marchés et CS	Troané, Kenguena, Barout, Rakana, Himédé, Tourdjoulon, Goz lambouta,	ADC/Comités de salubrité	4 000 000	400 000	avr-14	4 ans
6. Réhabiliter 2 latrines dans les écoles	Traoné, Goz lambouta,	ADC/APE	700 000	70 000	mars-16	2 ans
7. Construire 3 forages dans les écoles	goz lambouta, Merkébé, Barout	ADC/APE	10 000 000	1 000 000	avr-16	2 ans
8. renforcer de 4 panneaux solaires et les 8 glacières de conservation des produits	traoné CS; Baroute CS	ADC/Cogest	1 600 000	160 000	juin-16	3 ans
9. Construire de 12 hangars pour les femmes vendeuses de légumes (assainissement)	kenguena, traoné	ADC/Grpt	600 000	60 000	oct-14	2 ans
10. Former 7 APE et 7 enseignants sur le traitement des eaux de boisson	Traoné, Merkébé, Goz lambouta, Rakana, Himédé, Barout, Ténéri,	ADC/APE	350 000	35 000	janv-16	3 ans
11. Equiper 7 écoles en matériel de stockage d'eau (futs, seau, etc...)	traoné, goz lambouta, rakana	ADC/APE	350 000	35 000	janv-16	3 ans

4.7 Culture jeunesse et sport

Titre de projet	Localisation et zone à couvrir	Promoteur	Coût global	Disponibilité financière	Début probable	Durée
1. Préparer et Organiser 84 semaines culturelles et de sports dans les écoles	Traoné, Barout, Kenguena, Himédé, Merkébé, Ténéri, Rakana	ADC/APE	8 400 000	840 000	sept-15	3 ans
2. Aménager 7 terrains de jeux dans les écoles		ADC/APE	280 000	28 000	sept-14	2 ans
3. Equiper 4 écoles en équipements sportifs		ADC/APE	10 500 000	1 050 000	oct-14	4 ans

4.8 Domaine Affaire sociale et Genre

Titre du projet	Localisation et zone à couvrir	Promoteur	Coût Global	Disponibilité financière	Début probable	Durée
1. Informer, éduquer, communiquer 55 villages sur le changement de comportements nutritionnels	canton	ADC/Cosan	825 000	82 500	sept-14	3 ans
2. Sensibiliser sur la population pour la construction des cases en matériels durables		ADC	350 000	35 000	févr-15	3 ans
3. Identifier et former 165 paires éducateurs dont 75 femmes		ADC/Cosan	1 320 000	132 000	déc-14	2 ans
4. Organiser 220 séances de sensibilisations sur le VIH/SIDA et les IST		ADC	6 600 000	660 000	déc-14	4 ans
5. Mettre en place un mécanisme cantonal de prise en charge des vulnérables (personnes âgées sans soutine, veuves avec des enfants en charge, jeunes filles mères, handicapés....)		ADC	250 000	25 000	juin-15	1 an

4.9 Domaine de sécurité paix et bonne gouvernance

Titre du projet	Localisation et zone à couvrir	Promoteur	Coût Global	Disponibilité financière	Début probable	Durée
1. Identifier et former 40 grpts sur la bonne gouvernance au sein des structure de développement	Traoné, Goz lambouta, Amkharouba, sterena, fatarna, bisselaye, fodjoka, mermena, merkébé, ténéri, kadala	ADC	3 000 000	300 000	janv-15	2 ans
2. Organiser 60 séances de sensibilisation sur la prévention des conflits et la cohabitation pacifique	Traoné, Barout, kouziwait, amouch, Goz beida	ADC	1 200 000	120 000	janv-15	2 ans

V- Mécanisme de la mise en œuvre, de pilotage et de suivi du programme d'actions

Le mécanisme de mise en œuvre de ce plan doit permettre d'appuyer l'exécution des actions prioritaires retenus, de suivre l'exécution de ces programmes par la mobilisation des populations. Dans cette perspective, la mise en œuvre et le suivi de ce PDL intègre le dispositif organisationnel mis sur pied pendant la préparation du processus.

Le CCD porteur et interface entre les populations et les intervenants, développera dans un premier temps, une large diffusion du PDL au niveau cantonal, départemental à travers de réunions par grappe de village. Pour ce faire, le PDL sera multiplié en français, en arabe et une synthèse à mettre à la disposition des intervenants et la population. Au fur et à mesure que le PDL est diffusé, le CCD mobilisera les fonds pour la réalisation des microprojets retenus.

1.1 Mécanisme de la mise en œuvre des actions

Elu lors de l'Assemblée du 25 mai 2013 à Traoné, Le CCD est la structure de référence pour la coordination des actions de développement local. Elle a pour mission d'appuyer les actions et les projets inscrits dans le PDL. Ses principales tâches sont :

- ⇒ Présenter et défendre le plan de développement devant le CDA ;
- ⇒ Restituer à la population du canton les informations concernant la validation par le CDA,
- ⇒ Orienter la population sur la mise en œuvre des projets prioritaires de développement,
- ⇒ Contacter les différents partenaires pour solliciter leur adhésion et coopération au plan cantonal,
- ⇒ Coordonner la mobilisation des apports des bénéficiaires des microprojets à exécuter etc

Par ailleurs, le CCD fera appel aux commissions thématiques mises sur pied au niveau de chaque type d'action ou microprojets à réaliser en cas de financement. Ces commissions seront placées sous le contrôle du CCD et aura pour principaux rôles de :

- Veiller scrupuleusement à la gestion financière,
- Assurer la comptabilité de l'utilisation des fonds,
- Réunir à temps la contribution des bénéficiaires (financière, nature et en terme de main d'œuvre),
- Fournir toutes les informations au CDC et partenaire aidant à la réalisation de l'action ou projet,
- Faciliter l'inspection, la vérification des documents ou des activités réalisées sur le terrain,
- Soumettre un rapport détaillé sur l'utilisation des fonds mobilisés auprès des populations,
- Rendre compte régulièrement au CDC, autorités traditionnelles à l'évolution du sous projet,
- Assurer un bon suivi pour la pérennité des actions mises en œuvre etc.

5.3 Stratégie de pilotage et de suivi du programme

Etant promoteur du présent PDL, le CCD étant le dispositif de pilotage central aura des sous comité de gestion de projet dans chaque grappe de village avec à sa tête le membre du CCD dans ce grappe de village. Ces comités travailleront en synergie avec les membres des Groupement de Gestion des Ouvrages (pour le cas des ouvrages à réaliser). En cas d'approbation d'un projet quelconque, Ces

comités se réuniront hebdomadairement pour la mobilisation des ressources humaines, matérielles que financières. Ils rendront compte au CCD par la voie de son membre. Pour sa part, le CCD organisera :

- des réunions mensuelles pour s'assurer du suivi des activités, de la recherche aux solutions des problèmes de mise en œuvre etc.
- des rencontres trimestrielles par grappe de village (information, sensibilisation).
- Réunion semestrielle pour des évaluations à mi-parcours annuel de l'évolution des activités. Cette rencontre à laquelle le CCD invitera les membres du CDA, les partenaires présents ainsi que les autorités traditionnelles et administratives permettra de faire :
 - le bilan de l'impact du projet dans leur milieu et identifier les facteurs expliquant ou justifiant le niveau de réalisation ;
 - Proposer des mesures d'atténuation ou de correction en vue de redresser la situation et trouver des solutions palliatives ;
 - le plaidoyer et de la reprogrammation des activités ;
 - La reprogrammation des activités pour le semestre suivant etc.

5.3 Planning annuel de travail

5.1 Domaine Agriculture

Titre du projet	Localisation et zone à couvrir	Promoteur	Cout global	Disponibilité financière	Début probable	Durée
1. construction des 2 diquettes de protection des sites maraichers et d'une mare(Traoné)	tirlili,,goz lambouta,	ADC	16 000 000	1 600 000	avr-16	2 ans
2. construction de 2 seuils d'épandage	ridil assad, Rakana,	ADC	40 000 000	4 000 000	févr- 15	3 ans
3. construction de 3 magasins de stockage	baroute,kengana,traoné	ADC/Grpt	18 000 000	1 800 000		4 ans
4. Organiser 6 sessions de formation de 220 participants sur les techniques culturales	baroute,traoné,rakana,bloque,cho utate,tourdjouloum,kengana,fatarna a,goz lambouta,teneri,sterena	ADC	600 000	60 000		2 ans
5. Organisation de 6 séances de formation de 440 participants(au moins 220 femmes) sur la fabrication des insecticides à base des produits locaux pour le traitement des plants maraichers	ridil assad, Rakana, amsidick,bilik,gueredaye,clumbo, mahadirié,fatarna	ADC	2 200 000	220 000		4 ans
6. Identifier 15 grpts à vocation agricoles et les Octroyer des semences à cycles court et des outils agricoles modernes à (semence de gombo, piment, tomat, poivron,haricot,sesame,penicillaire,fenigrés,pasteque,pomme de terre,patate douce,manioc)	Canton	ADC/Grpt	11 250 000	1 125 000		4 ans

5.2 Domaine Elevage durable

Titre du projet	Localisation et zone à couvrir	Promoteur	Coût global	Disponibilité financière	Début probable	Durée
1. Organiser 15 séances de sensibilisation sur l'importance de la vaccination du bétail	Canton	ADC	300 000	300 000	juin-15	3 ans
2. Construction de 1 parcs de vaccination	Stéréna, Ténéri tataye	ADC/A.E	6 500 000	650 000	avr-15	2 ans
3. Former 10 personnes, recycler 5 personnes et équiper A.E	Traoné, RakanaII, Koutouk, Himédé guêch, Barout	ADC	1 200 000	120 000	nov-14	2 ans
4. Construire 3 puits pastoraux	Djisselaye, Khabanama, Gono	ADC	24 000 000	2 400 000	mars-15	3 ans
5. Former 275 pasteurs sur les cultures fourragères(luzerne, ciratro, allaf gâch etc.)	Canton	ADC	2 750 000	275 000	févr-15	3 ans
6. Former e 6 groupements sur les techniques de culture, stockage et vente des foin	Traoné, Choutak keteltek, mermena, sanguafout, Fodjoka,Dournoungone	ADC	720 000	72 000	mars-15	1 an
7. former et octroyer de subventions à 10 grpts sur la création de 10 petites unités d'élevage de petits ruminants	Traoné, Rakana I et II, Ténéri, Bisselaye, Amkharouba, Barout	ADC/Grpt	8 000 000	800 000	déc-14	2 ans

5.3 Domaine de l'Environnement et gestion des ressources naturelles

Titre du projet	Localisation et zone à couvrir	Promoteur	Coût global	Disponibilité financière	Début probable	Durée
1. Organiser 220 séances de sensibilisation sur la protection de l'environnement	Canton	ADC/CT environnement	1 760 000	176 000	juin-14	4 ans
2. Créer 5 petits sites de 25 000 plants de pepinieres des plants forestiers et arboricoles	traoné,choutak,Himmedé Tama,	ADC/CT environnement	10 500 000	1 050 000	janv-15	3 ans
3. Reboiser, entretenir et suivre 25 000 plants		ADC	1 900 000	190 000	juin-15	3 ans
4. Construire 20 000 Ml de Cordons pierreux dans les écoles, sites de mis en defens et autour des mares	Merkebe, Rakana, Ténéri, Djoloss, sterena, kouziwait, hier, labidé, Banda, Choutak	ADC	12 000 000	1 200 000	avr-15	4 ans
5. Former 200 les femmes sur la fabrication et l'utilisation des foyers ameliorés	Canton	ADC	2 000 000	200 000	mars-15	4 ans
6. Organiser 150 séances de sensibilisation sur l'utilisation du grillage en culture maraichere ou plantation des haies vives	Canton	ADC/CT environnement	1 125 000	112 500	sept-15	4 ans
7. Aménager et protéger 3 mares	Goz lambouta(simini), himédé Tama, Traoné	ADC/A.E	75 000 000	7 500 000	avr-15	3 ans

5.4 Domaine économie

Titre du projet	Localisation et zone à couvrir	Promoteur	Coût global	Disponibilité financière	Début probable	Durée
1. Aménager les pistes Djoloss-Troané-Merkebe(30 Km), Troané- Idal Ngara(17 Km),	Troané	ADC	4 500 000	450 000	mars-15	4 ans
2. Construire 20 établis	kenguena, Tourdjoulon	ADC	1 800 000	180 000	mai-15	3 ans
3. Construction des 12 hangars pour les femmes vendeuses de legume(assainissement)	kenguena,traoné	ADC	540 000	54 000	déc-14	2 ans
4. construction de 2 magasins de stockage	kenguena,traoné	ADC	12 000 000	1 200 000	janv-15	1 an
5. Octroyer des mini credits aux 20 femmes pratiquant le petit commerce	kenguena,traoné	ADC/Grpts	7 000 000	700 000	avr-15	1 an
6. Formation de 55 leaders sur l'utilisation des produits locaux pour la protection des céréales stockés dans les magasins	canton	ADC/Grpts	275 000	27 500	nov-15	1 an

5.5 Domaine de l'éducation et alphabétisation fonctionnel

Titre du projet	Localisation et zone à couvrir	Promoteur	Coût Global	Disponibilité financière	Début probable	Durée
1. Organiser 220 séances de sensibilisation sur l'importance de l'école	traoné,goz lambouta,Rakana,Himédé,	ADC/APE	275 000	27 500	sept-14	4 ans
2. Redynamiser,former et recycler 2 APE sur l'organisation et la gestion des APE	Troané, Goz lambouta	ADC/APE	100 000	10 000	oct-14	2 ans
3. Equiper 2 écoles en mobiliers et matériels didactiques	Troané, Goz lambouta	ADC/APE		-	sept-15	1 an
4. Faire 4 plaidoyers pour l'affectation des enseignants qualifiés	Canton	ADC/APE	20 000	20 000	sept-14	4 ans
5. Construire 2 écoles	Kenguena, Barout	ADC/APE	30 000 000	3 000 000	sept-15	1 an
6. Aménager 3 logements traditionnels des enseignants	Goz lambouta, Barout, rakana	ADC/APE	450 000	45 000	nov-15	1 an
7. Construire 1 hangar d'alphabétisation fonctionnelle et équiper des matériels	goz lambouta,	ADC/APE	1 250 000	125 000	mars-15	1 an

5.6 Santé et assainissement

Titre de projet	Localisation et zone à couvrir	Promoteur	Coût global	Disponibilité financière	Début probable	Durée
1. Organiser 80 séances de sensibilisation sur l'importance des CPN et les risques d'utilisation des produits non homologués	Canton	ADC/Cosan	800 000	80 000	juin-14	4 ans
2. Ré dynamiser et former 2 Cogest et 2 Cosan	Troané	ADC	160 000	160 000	janv-14	1 an
3. Former et recycler 15 matrones	Canton	ADC/Cosan	600 000	60 000	mars-15	3 ans
4. Créer et équiper 3 comités de salubrité des endroits publics	Troané, Barout, Kenguena	ADC	900 000	90 000	mars-14	1 an
5. Organiser 40 séances de salubrité dans les marchés et CS	Troané, Kenguena, Barout, Rakana, Himédé, Tourdjoulon, Goz lambouta,	ADC/Comités de salubrité	1 000 000	100 000	avr-14	4 ans
6. Construire de 6 hangars pour les femmes vendeuses de légumes (assainissement)	kenguena, traoné	ADC/Grpt	300 000	30 000	oct-14	2 ans

5.7 Culture jeunesse et sport

Titre de projet	Localisation et zone à couvrir	Promoteur	Coût global	Disponibilité financière	Début probable	Durée
1. Préparer et Organiser 25 semaines culturelles et de sports dans les écoles	Troané, Barout, Kenguena, Himédé, Merkébé, Ténéri, Rakana, Goz lambouta	ADC/APE	2 500 000	250 000	sept-15	3 ans
2. Aménager 3 terrains de jeux dans les écoles	Troané, Goz lambouta, Rakana, Barout	ADC/APE	160 000	16 000	sept-14	2 ans
3. Equiper 1 écoles en équipements sportifs	Goz lambouta	ADC/APE	1 500 000	150 000	oct-14	4 ans

5.8 Domaine Affaire sociale et Genre

Titre du projet	Localisation et zone à couvrir	Promoteur	Coût Global	Disponibilité financière	Début probable	Durée
1. Informer, éduquer, communiquer 20 villages sur le changement de comportements nutritionnels	traoné	ADC	100 000	100 000	sept-14	1 an
2. sensibiliser 20 villages sur la construction en matériels durables		ADC	100 000	100 000	févr-15	1 an
3. Identifier et former 65 paires éducateurs dont 25 femmes		ADC/Cosan	520 000	52 000	déc-14	2 ans
4. Organiser 60 séances de sensibilisations sur le VIH/SIDA et les IST		ADC	1 800 000	180 000	déc-14	1 an

5.9 Domaine de sécurité paix et bonne gouvernance

Titre du projet	Localisation et zone à couvrir	Promoteur	Coût Global	Disponibilité financière	Début probable	Durée
1. Identifier et former 40 grpts sur la bonne gouvernance au sein des structure de développement	Traoné, Goz lambouta, Amkharouba, sterena, fatarna, bisselaye, fodjoka, mermena, merkébé, ténéri, kadala	ADC	750 000	75 000	janv-15	2 ans
2. Organiser 60 séances de sensibilisation sur la prévention des conflits et la cohabitation pacifique	Traoné, Barout, kouziwait, amouch, Goz beida	ADC	300 000	30 000	janv-15	2 ans

Conclusion

L'idée primordiale qui a poussé la population de Traoné a sollicité l'actualisation du PDL est d'améliorer les conditions de vie des populations du canton Traoné à l'horizon 2018. Pour cela, ce PDL tire sa substance d'un large consensus cantonal regroupant les jeunes, vieux, femmes..... Il est donc un outil de planification, de programmation de toutes les actions de développement durable et équitable dans l'ensemble du canton.

Durant le processus, le diagnostic a révélé que la dégradation de l'environnement ne cesse de prendre de l'ampleur pour plusieurs contraintes donc les principales sont les caprices de la pluviométrie, les effets négatifs de l'érosion éolienne et hydrique et les actions anthropiques. En plus, il faut dire que les actions de préservation et de protection de l'environnement impliquant l'éveil et l'adhésion de la population est insuffisante.

Par ailleurs, le faible niveau de formation de la population dans tous les secteurs agriculture, élevage, économie....., le faible revenu des femmes, l'analphabétisme, l'absence d'un cadre de concertation réunissant toute la population afin de réfléchir, discuter, s'entendre sur les aspects de développement sur l'ensemble du canton, sont autant d'écueils et de manquements que rencontre le canton pour son développement local.

La mise en place des structures telles que l'ADC, le CCD, les OVD pendant cette planification est un point de départ remarquable. Elles ont facilité la réactualisation du PDL mais la réussite des actions fera montre de leur dynamisme des rôles qui les sont assignés ; communicateurs, mobilisateurs, sensibilisateurs, interface entre les populations et les ONG et bailleurs.....

Enfin, Compte tenu de l'importance de l'enjeu global de développement et le rôle de chaque acteur groupements, association, autorités, la mise en œuvre de cette planification, privilégie l'approche concertée et participative afin de maximiser les chances de réussite et surtout de permettre à chacun de jouer pleinement son rôle.

ANNEXES

ANNEXE 1 : Copie de la lettre de demande d'appui transmise,

ANNEXE 2 : Calendrier du processus de concertation,

Date	Lieu	Thème	Hoes	Fem	Total
14/03/2013	Traoné	Auto-évaluation du PDL et du CDC	52	28	80
21/05/2013	Traoné	Mise en place des structures d'accompagnement du PDL	60	5	65
28/05/2013	Traoné	Formation des animateurs locaux et des membres de l'ADC	16	11	27
21/05/2013	Traoné	Mise en place des structures d'accompagnement du PDL	60	0	60
28/05/2013	Traoné	Formation des animateurs locaux et des membres de l'ADC	16	11	27
4 au 5/10	Traoné	Atelier cantonal de DPC	56	18	74
20 au 22/03/14	traoné	AG de choix de priorisation et de validation du DPL	76	7	83
2 au 3/04/2014	traoné	Formation des membres du CCD/ADC aux techniques de validation du PDL	11	02	13

ANNEXE 3 :

**PROCES VERBAL DE L'ASSEMBLEE CONSTITUTIVE DE
L'ASSOCIATION DE DEVELOPPEMENT DU CANTON TRAONE**

L'an deux mille treize et le vingt un mai, s'est tenu une Assemblée Générale à Traoné dans la cours de la résidence du chef canton. Cette Assemblée Générale a pour objet :

1/ la constitution de l'Association de Développement du canton Traoné, animateurs locaux et du comité de Rédaction du Plan de Développement Local.

2/ L'adoption des statuts et Règlements Intérieurs

Au cours des deux jours des travaux, les participants ont mis en place toutes ces structures suivant les critères prédéfinis par l'Organisme Correspondant Local ATURAD et les documents administratifs à savoir les règlements Intérieurs et les statuts de l'Association de Développement du Canton Traoné en abrégée ADCT. La liste du bureau, les animateurs locaux et les membres du comité de rédaction du PDL sont jointes en annexe à ce présent procès verbal.

Fait à Traoné le 21/05/2013

ANNEXE 4: Membres du Comité de Développement Cantonal,

No	Noms et Prénoms	Poste	Village	Membre CCD	Adresse	Observations
01	Chamchadine Amine	Président	Ténéri tatai	Oui	63 39 67 43	Ancien président du CDC
02	Mahamat Saleh Attom	Vice Président	Estéréna			
03	Mahamat Seid Yacoub	Secrétaire	Traoné	Oui	63 44 49 20	Connaît lire et écrire en français
05	Sadié Khamiss	SGA	Traoné	Oui	66 18 17 18	
06	Badawia Adam	TG	Troané			
07	Ali Abdoulaye Abdelkhader	TGA	Bolok		63 52 26 34	
08	Mariam Saboun	CC	Ténéri tataye			
09	Brahim Adam	CC	Bodou			
10	Amzahour Abakar	CM	Troané			
11	Bourma Abdoulaye	Conseiller	Rimédé tama			
12	Djiwerie Nadif	Conseillère	Traoné			
13	Daoud Abdallah	Conseiller	Tokodé			

ANNEXE 4 : Noms des animateurs locaux

no	Nom et Prénom	Village	Adresse
01	Kaltouma Bichara	Traoné	68 33 21 99
02	Souleymane Barra	Ténéri	
03	Akachane Annour	stéréna	
04	Safia Adam	ténéri	
05	Ali Béchir	Goz lamvouta	
06	Mahamat Issa	Ténéri	66 84 47 63
07	Ibrahim ibete	Baggara	

ANNEXE 5 : Liste des Membres des commissions thématiques (CT)

1. AGRICULTURE/ELEVAGE

NO	Nom et Prénom	Genre	Village	Adresse
1	Aché Hisseine Manoufi	F	Temberi tatai	
2	Ahmat Douli	M	Choutak Haddad	
3	Birké Dinnak Hassane	M	Traoné	
4	Zamzam Abakar	F	Tokodé	

2. ELEVAGE

NO	Nom et Prénom	Genre	Village	Adresse
1	Tadjadine Moussa Korchom	M	Ténéri Sidad	
2	Ali Ahmat Béchir	M	Traoné	
3	Tamam Abakar Abdoulaye	F	Esterena	
4	Radié Fizani Adam	F	Himédé Gueche	

3. AFFAIRES SOCIALES

NO	Nom et Prénom	Genre	Village	Adresse
1	Labani Abbo Toukounoug	F	Traoné	
2	Ali Tidjani Mahamat	M	Traoné	
3	Yacoub Mourra Hisseine	M	Traoné	
4	Nairé Adam Oumar	F	Esterena	

4. EDUCATION ET ALPHABETISATION

NO	Nom et Prénom	Genre	Village	Adresse
1	Hisseine Ahmat Béchir	M	Traoné	
2	Abdoulkassim Abdoulaye	M	Traoné	
3	Djiwerié Nadif	F	Traoné	
4	Aryal Birké Saboune	F	Himédé Tama	

5. GOUVERNANCE-SECURITE ET PAIX

NO	Nom et Prénom	Genre	Village	Adresse
1	Naga Ahmat Béchir	F	Traoné	
2	Issa Adouma Abakar	M	Traoné	
3	Abdoulaye Bakhit Yacoub	M	Himédé nougoura	
4	Hawai Ibrahim	F	Himédé Tama	

6. ENVIRONNEMENT

NO	Nom et Prénom	Genre	Village	Adresse
1	Djamadine Abdoulaye Noureine	M	Kadara	
2	Arafat Abdelatif	M	Rakana	
3	Achta Ali Allah ahmat	F	Traoné	
4	Zara Hisseine Mahamat	F	Traoné	

7. JEUNESSE-CULTURE ET SPORT

NO	Nom et Prénom	Genre	Village	Adresse
1	Doudé Lazine Youssouf	M	Goz lambouta	
2	Abdeldjelil Mahamat Djazouli	M	Ténéri Tatai	
3	Fatimé Adoum Ali	F	Traoné	
4	Hala Ati Allah Ahmat	F	Traoné	

8. SANTE ET ASSAINISSEMENT

NO	Nom et Prénom	Genre	Village	Adresse
1	Halimé Goudjé	F	Barout	
2	Haoua Brahim Hassane	F	Traoné	
3	Assilel Al habbo Mahamat	M	Kadara	
4	Annam Nadif	M	Traoné	

9. ECONOMIE

NO	Nom et Prénom	Genre	Village	Adresse
1	Mamoudi Magadam	M	Traoné	
2	Moustapha Adoum Barra	M	Himédé Nougoura	
3	Halimé Ali	F	Toro	
4	Gnolouk Yacoub	M	Traoné	

ANNEXE 6 : PV d'adoption du PDL

**PROCES VERBAL DE L'ASSEMBLEE GENERALE D'ADOPTION
DU PLAN DE DEVELOPPEMENT LOCAL DE KADO**

L'an **deux mille quatorze le vingt deux mars** s'est tenue à Traoné sous les manguiers du ouadi Traoné les membres de l'Association de Développement Cantonal de Traoné, les représentants des commissions thématiques, les animateurs locaux, les membres du comité de rédaction du PDL, les membres de l'équipe de l'Organisme Correspondant Local(OCL) pour l'adoption du PDL.

A l'issue des travaux, les participants ont adopté à l'unanimité le PDL car il est conforme aux travaux réalisés pendant tout le processus d'actualisation de ce PDL.

En foi de quoi, ce procès verbal a été établi pour faire valoir ce que de droit ;

Fait à Traoné le 22 Mars 2014

L'Assemblée Générale