

REPUBLIQUE DU TCHAD  
PRESIDENCE DE LA REPUBLIQUE  
PRIMATURE  
MINISTERE DE L'ADMINISTRATION DU TERRITOIRE  
ET DE LA DECENTRALISATION  
REGION DU WADI – FIRA  
DEPARTEMENT DE BILTINE  
SOUS-PREFECTURE D'AMZOER  
CANTON WADI BOUBOULA

UNITE - TRAVAIL - PROGRE



## PLAN DE DEVELOPPEMENT LOCAL DU CANTON BOUBOULA Période du juillet 2014 au juin 2018

Junin 2014

**Procès-verbal de délibération du CDA du département de Biltine**


Session de validation du PDL du canton ABOUCHARIB I


En date de 10/ 07 / 2014

La session de validation du PDL par le CTD représentant le Comité Départemental d'Action, s'est tenue le 10/ 07 / 2014

Les membres dont les noms sont repris ci-dessous ont participé à la session de validation présidée par \_\_\_\_\_ :


Pour les services techniques: nom et fonction


1. MALLOUM ZAID SALEH, Chef d'inspection forestière 

2. HASSAN ZAKARIA, Chef de secteur d'élevage 

3. MAHAMAT ISSAKHA, Responsable des affaires sociales 

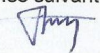
Pour les organisations paysannes et la société civile :

1. OUSMANE ABDOULAYE, Responsable de la croix rouge du Tchad de Biltine 


2. AMINA MAHAMAT ABDEL AZIZ, Représentante des producteurs 

3.

Le CTD a reçu et interrogé le Comité Cantonal de Développement (CCD) du Canton de \_\_\_\_\_ représenté par les personnes suivantes : nom et fonction

1. IBRAHIM ABAKAR Président du CCD 

2. MAHAMAT SOULEYSMAINE, Secrétaire Général 


3. ADOUM OUSMANE, Trésorière Général 

4.

« Le Comité Technique Départemental (CTD), après examen du document de PDL transmis par le CCD, après avoir entendu la présentation du PDL par CCD et après entretien avec ces derniers, formule les résultats suivants de sa délibération. Dans l'ensemble, le CTD se réjouit et apprécie l'importance du travail de concertation accompli à la base en matière d'information, de sensibilisation des communautés sur leur développement, de diagnostic et de planification locale par les populations et les différentes structures qui ont pris part au processus d'élaboration du PDL du canton de : .....

Le CTD, sur base de la grille de notation globale a attribué la note totale de : 18 / 20 et sur cette base, il atteste que le travail accompli pour l'élaboration du PDL du canton de ABOUCHARIB I est Très satisfaisant.

Le Préfet  
Président du CDA



**Grille de notation pour les membres du CDA du Département de Biltine**

N°	Critère de notation	Note maximale allouée au critère	Indicateurs objectivement vérifiables pour l'appréciation du critère par les membres du CDA	Note moyenne attribuée
1	Viabilité	4	- Participation de la population, - Promotion par les leaders locaux - Réalisme (Faisabilité technique, organisationnelle et financière) - Durabilité des actions planifiées	4
2	Forme du document	2	- Qualité de rédaction et de présentation du PDL, - Clarté de présentation des microprojets (logique d'intervention, études de faisabilité et budgétisation)	2
3	Conformité	3	- Respect du canevas retenu - Respect du guide d'élaboration de PDL	2
5	Cohérence	2	- Cohérence par rapport aux normes techniques des différents départements sectoriels (éducation, santé, agriculture, environnement, hydraulique, etc...)	2
5	Prise en compte du genre (équité)	3	- Se référer à l'outil 3 : - Représentativité des femmes et des autres groupes vulnérables dans les organes de décision, - Nombre, types de microprojets spécifiques aux femmes et autres groupes vulnérables - Budgétisation (sensible au genre et autres groupes vulnérables)	3
6	Prise en compte de la dimension environnementale	3	- Degré de prise en compte des paramètres environnementaux au niveau des objectifs et des résultats attendus - Degré de prise en compte des risques de dégradation de l'environnement dans les microprojets retenus	3
7	Appropriation	3	- Représentativité et degré d'engagement des groupes porteurs, - Capacité de mobilisation des fonds du CCD	2
<b>TOTAL</b>		<b>20</b>		<b>18/20</b>

Le Préfet

Président du CDA



## **LISTE DES ABREVIATIONS**

ADC : Association de développement cantonal

AGC : Assemblée générale cantonale

AGV : Assemblée générale villageoise

ALC : animateur local du canton

APE : Association des parents d'élèves

BCI : Bureau Consul International

CDA : Comité Départemental d'Action

CDC : Comité de développement cantonal

CRPDL : comité de rédaction de plan de développement local

CT : commission thématique

CTD : comité technique départemental

DPC : diagnostic participatif continu

GPS : Global position satellitaire

OCL : organisme correspondant local

ODV : organisation du développement du village

ONG : organisation non gouvernementale

PADL/GRN : programme d'appui au développement local et à la gestion des ressources naturelles

PDL : Plan de développement local

## Sommaire

Introduction.....	8
Contexte général d'élaboration du PDL.....	8
Méthodologie d'élaboration du PDL .....	9
I- Généralité sur le canton.....	10
<b>1-1 Milieu physique .....</b>	<b>10</b>
1.1.1 Localisation Géographique.....	10
1.1.2 Caractéristique Physiques .....	10
1.1.3 Ressources Naturelles .....	11
1.2. Milieu Humain .....	13
1.2.1-Historique du canton.....	13
1.2.2 Les caractéristiques démographiques .....	14
1.2.3. Les organisations Sociales, Politiques et Culturelles .....	15
1.2.4. Organisations modernes.....	16
1.2.1. Les intervenants .....	16
1.2.6-Les infrastructures.....	17
<b>1.3. Les activités économiques.....</b>	<b>17</b>
1.3.1-L' agriculture .....	17
1.3.2. ELEVAGE :.....	19
1.3.3. Le commerce .....	19
1.3.4. L'Artisanat.....	20
1.3.5. La cueillette .....	20
II diagnostic participative du canton et option de développement par domaine.....	21
<b>2.1. Domaine Environnement et gestion des ressources naturelles et tourisme ...</b>	<b>21</b>
<b>2.1.1. Résultats du diagnostic.....</b>	<b>21</b>
<b>2.1.2. Axes prioritaires de développement.....</b>	<b>21</b>
<b>2.2. Domaine agriculture et élevage.....</b>	<b>22</b>

2.2.1. <b>Résultats du diagnostic</b> .....	22
<b>2.3. Domaine : Santé et assainissement</b> .....	<b>22</b>
2.3.1. Résultats du diagnostic .....	22
2.3.2. Axes prioritaires de développement.....	23
<b>2.4. Économie</b> .....	<b>23</b>
2.4.1. <b>Résultats de diagnostic</b> .....	23
2.4.2. Les axes prioritaires de développement.....	24
<b>2.5 Le domaine jeunesse, culture sport et Education</b> .....	<b>25</b>
2.5.1 Résultats de diagnostic .....	25
2.5.1. <b>Axes prioritaires de développement</b> .....	25
<b>2.6. Action sociale et genre</b> .....	<b>26</b>
2.6.1. <b>Résultats du diagnostic</b> .....	26
2.6.2. <b>Axes prioritaires de développement</b> .....	26
<b>2.7. Domaine : Gouvernance-Paix-Sécurité</b> .....	<b>27</b>
2.7.1. <b>Résultats de diagnostic</b> .....	27
2.7.2. Les axes prioritaires de développement.....	27
III- Projets prioritaires pour le développement.....	28
4.1. <b>Domaine : Environnement et GRN</b> .....	<b>28</b>
4.2. <b>Domaine : Agriculture et Elevage</b> .....	<b>29</b>
4.3. <b>Domaine : Santé et Assainissement</b> .....	<b>29</b>
4.4. <b>Domaine : Economie</b> .....	<b>30</b>
4.5. <b>Domaine : Jeunesse- Culture -Sports-Education</b> .....	<b>31</b>
4.6. <b>Domaine : Affaires sociales et Genre</b> .....	<b>31</b>
4.7. <b>Domaine: Gouvernance-Paix-Sécurité</b> .....	<b>32</b>
4.8 <b>Budget Global du PDL</b> .....	<b>32</b>
V- Mécanisme de mise en œuvre.....	33
5.1- <b>Mécanisme de la mise en œuvre</b> .....	<b>33</b>
5.1.1 Les acteurs locaux.....	34

VI Conclusion.....	35
VII. ANNEXES .....	36
<b>6.1. Procès verbal de l'Assemblée Générale cantonale de lancement du processus d'élaboration du PDL.....</b>	<b>37</b>
- Election du bureau exécutif de l'association de développement du canton ; .....	37
- Mise en place du L'ADC ;.....	37
- Adoption de texte de base à savoir le statuts et règlement intérieur. ....	37
<b>6.4. Procès verbal de l'Assemblée Générale cantonal de diagnostic participatif .....</b>	<b>40</b>
<b>6.6. Procès verbal de l'atelier cantonal de priorisation et d'adoption des projets prioritaires.....</b>	<b>43</b>
<b>6.7. Procès verbal de l'atelier de validation du PDL au niveau local .....</b>	<b>45</b>

## **Introduction**

Le Plan de Développement Local (PDL) est un document qui décrit le contenu du projet d'avenir d'un territoire, ses objectifs et le programme d'action pour les atteindre. C'est un document de référence des actions qui concourent à l'amélioration des conditions de vie de la population concernée. Il est élaboré selon un processus participatif et itératif par la population d'un territoire en vue d'améliorer ses conditions de vie. Le PDL est enfin le document de base utilisé par le canton pour des négociations dans le cadre de financement des actions par un bailleur ou un projet de développement.

## **Contexte général d'élaboration du PDL**

Avec l'amorce de la décentralisation une nouvelle aire commence au Tchad. La constitution de 1999 a mis un accent particulier sur la décentralisation en son titre XI, articles 203 et 213 ainsi que la loi organique N° 007/PR/02 du 5 Juin 2002 portant statut des communautés rurales constituent un pas important dans l'implication et la responsabilisation des Collectivités Territoriales Décentralisées (CTD) dans la conception et la mise en œuvre des actions de développement. A cet effet l'intervention du PADL II offre l'opportunité à la population à participer à l'élaboration du Plan de Développement Local (PDL) de leur canton en se basant sur les potentialités existantes pour un développement harmonieux et durable. Au vue de toutes ces opportunités, les différents acteurs du canton Bouboula se sont mobilisés pour mener jusqu'à terme, un plan de développement cantonal basé sur les fortes capacités humaines internes du canton, gage de la réussite de toute action visant l'autopromotion.

### **Méthodologie d'élaboration du PDL**

Pour réaliser d'élaboration du PDL, les étapes suivantes ont été suivies :

- l'organisation d'une réunion de prise de contact et d'information le 25 février 2014 avec les autorités administratives et traditionnelles de la sous-préfecture d'amzoer sur l'élaboration du PDL ;
- l'organisation d'une rencontre de concertation et de programmation des activités d'élaboration du PDL avec les chefs de villages et le représentant du chef de canton, en date du 14/03/2014.
- la tenue le 20 mars 2014 de l'atelier cantonal de lancement du processus d'élaboration du PDL en présence du chef de canton et les services techniques. L'atelier a servit de cadre pour l'assemblée générale constitutive du Bureau exécutif de l'Association de Développement du Canton (ADC), la mise en place du CCD et l'adoption des textes de base. Les services techniques déconcentrés étaient présents à cette étape.
- la préparation de l'atelier cantonal de diagnostic : il s'agit de synthétiser les fiches de collecte des données sur le canton ;
- la tenue d'un atelier de diagnostic participatif cantonal le 31 mars 2014 au village Korroma. Cette étape a consisté essentiellement à identifier et analyser les problèmes majeurs du canton, à définir les grands axes prioritaires pour le développement. Les commissions thématiques mise en place à cet effet ont travaillé par domaine avec l'appui des services techniques de l'Etat et les techniciens de l'OCL.
- l'organisation d'un atelier cantonal de formulation et priorisation des projets tenus le 07 Avril 2014 en présence du chef de canton, Les résultats des travaux en commissions thématiques ont été présentés à cette occasion. Des réflexions sur les différentes problématiques ont été aussi approfondies et une liste des projets à mettre en œuvre sur la durée du PDL a été établie

## **I- Généralité sur le canton**

### **1-1 Milieu physique**

#### **1.1.1 Localisation Géographique**

Administrativement, le canton Bouboula dépend de la Sous- préfecture d'Amzoer, Département de Biltine et Région de Wadi- Fira.

Il est limité au Sud par le canton Mandjobok, au Nord par le canton Aboucharib II, à l'Est par le canton Aboucharib I et à l'Ouest par le canton Kodoi II i. Le canton Bouboula compte dix (10) villages.

Le canton Bouboula à pour chef lieu **Baybor** qui a une distance de 35 km d'Amzoer chef lieu de la sous-préfecture d'Amzoer.

#### **1.1.2 Caractéristique Physiques**

##### **1.1.2.1 Relief**

Le canton Bouboula présente un relief très accidenté dont la plus grande partie est occupée par des montagnes, des collines des rochers et les plaines. Les points les plus culminants sont Kondichim, Kourba, Mondoung Garro et Kourbitingue.

##### **1.1.2.2- Le climat**

Comme le reste du département, le canton Bouboula subit l'alternance d'une saison sèche et d'une saison de pluie. Le climat est de type sahélo saharien, il est aussi sous l'influence de deux vents dominants à savoir :

- ✓ L'harmattan
- ✓ La mousson

L'harmattan est un vent sec du secteur Nord Est vers le Sud Ouest, qui souffle de novembre en mars et soulève de la poussière et du sable tout en desséchant considérablement la nature. Par contre la mousson est un vent Est du secteur Sud Oust vers Nord Est, qui souffle de mai en septembre en apportant des nuages chargés d'humidité.

Le canton est sous l'influence du climat Intertropical avec une longue saison sèche qui s'étale sur une période de neuf (9) mois allant d'octobre à juin. La saison des pluies quant à elle commence de juillet et ne dure que deux (2) à trois (3) mois. La pluviométrie annuelle est comprise entre 200 et 450 mm. Les températures varient en fonction de la période (froide des saisons pluvieuses et sèche). Elle est comprise entre 16°C et 35°C et parfois elle dépasse 45°C. En l'absence de données spécifiques du canton, les données sur la pluviométrie de la station d'Amzoer (la plus proche) ont été utilisées.

**Tableau 1: Données pluviométriques de la station de Biltine**

Années/Mois	Avril	Mai	Juin	Juillet	Août	Sept	Oct	Cumul annuel
2008	4	7	4	95	157	142	5	414
2009	0	0	0	60	77	42	0	179
2010	0	0	42	105	266	28	21	462
2011	0	32	5	76	49	65	0	227
2012	0	0	15	148	154	32	0	349
<b>Moyenne</b>	0,8	7,8	13,2	96,8	140,6	61,8	5,2	326.2

Source : ONDR, 2012

### 1.1.2.3 Hydrographie

Le canton Bouboula est traversé par trois (3) grandes Ouadis entre autre : Ouadi Iraba, Ouadis Bouboula et Ouadis Mignéri. Les ouadis sont temporaires et ne coulent qu'en saison pluvieuse; mais ils ont des nappes phréatiques de un (1) à deux (2) mètres qui sont utilisés pendant la saison sèche pour l'abrévement des animaux et le maraîchage.

### 1.1.3 Ressources Naturelles

#### 1.1.3.1 -Les Sols

En ce qui concerne le sol, le canton possède des sols diversifiés d'un endroit à l'autre qui s'explique par :

-Les zones des montagnes et des collines dans la quasi-totalité du canton au centre, à l'ouest du canton et qui sont impropre à l'agriculture mais favorable à l'élevage. Les montagnes sont entrecoupées des plateaux et des vallées où se concentrent les villages au pied des montagnes.

-Les zones de terre sablo- limoneux fertile se localise au Nord, à l'Est et à l'Ouest du canton. Les zones sont favorables aux cultures du mil, des arachides du sésame et de niébé.

La majorité de ce terre sont pauvres, leurs rendements sont faibles, la population du canton pratique le parbage des animaux pour la fertilisation du sol.

-Les terres de ouadis du type argileux de couleur noire très fertile, ces terres sont utilisées pour les cultures maraichères (ails, oignons, Tomates et patate douce et c.).

Les contraintes majeures du canton sont entre autre, l'érosion hydrique des terres favorables aux cultures, l'insuffisance des terres fertiles et des espaces cultivables.

### 1.1.3.2- Végétation et Flore

La végétation est caractérisée par de type de formation steppique. La végétation d'ensemble dans le canton est de type steppique. Les steppes herbeuses sont dominantes ; elles occupent la quasi-totalité du territoire cantonal. L'espace cantonal étant occupé sur une bonne partie par des collines et montagnes, il s'y développe une steppe herbeuse particulière avec une strate arbustive et arborée.

Les arbres et arbustes couramment rencontrés dans le canton sont : *Balanites aegyptiaca* (*hadjilidje*), son tronc est utilisé pour la fabrication des ardoises (loh), ses fruits et son huile sont consommés par les Hommes, *Zizyphus mauritiana* (*Nabac*), *Acacia radiana* (*seyal*), *Bauhinia rufescens* (*koulkoul*), utilisées pour le vannage et *Acacia melifera* (*kitir Azarak*), les lianes de ces deux espèces sont utilisées pour la construction des cases et des seckos et aussi *Acacia senegal* (*Kitir abiat*), *Acacia nilotica* (*garad*) et *Albizzia chevaleri* (*Arad*). Dans les ouadis les espèces suivantes sont typiques : *Acacia albida* (*Haraz*), *Zizyphus spina christi* (*Karno*), *calotropis procera* (*Ouchar*) et *Salvadora persica* (*Chaw*).

On constate une forte dégradation des certaines espèces telles que *Acacias albida*, *Zizyphus spina christi* (*Karno*) ; la régénération naturelle de ces espèces est compromise par les coupes et il ne reste plus que des vieux arbres.

Concernant les herbes on trouve l'*Echinocloa sp.* (*Aboussabé*) et *Panicum laetum* (*crep*)» qui se trouvent dans la majeure partie du canton ; ses graines sont consommés par la population et il est aussi nutritif pour les animaux.

En générale, les habitants du canton profitent des ces espèces végétales notamment dans les domaines de la construction et du bois de chauffe. Cependant la coupe abusive d'arbres fait peser des menaces sérieuses sur ses espèces.

Autrefois la faune était caractérisée par la présence des gazelles, des hyènes, des phacochères, des chacals, des porcs-épics, le lycaon, le lièvre etc. De nos jours la situation de la faune est délicate ; en effet la majorité des animaux sauvages vivants à l'époque dans le canton ont disparu à cause de la sécheresse, le braconnage et de la coupe abusive de bois qui est la principale cause de la destruction de l'habitat naturel. Les espèces qu'on peut trouver actuellement sont : les chacals, les hyènes, le lièvre etc.

## 1.2. Milieu Humain

### 1.2.1-Historique du canton

L'origine du canton Wadi Bouboula date du 18eme siècle .Cette population était venue principalement de Ouara, ancien capital du Ouaddaï pour venir s'installer à kodoi qui veut dire **chaîne de montagne** en maba, à coté d'une montagne appelée « **Igui** ».

C'est une population a vocation agropastoral. En saison sèche,il leur manque de l'eau et du pâturage pour leur survie, les animaux se déplacent loin du village vers bouboula ,pour paître et s'abreuver et rentre tard le soir au village. Quand était la surprise, cette population constate que les animaux ont brouté à leur faim et s'abreuver à leur soif, et même leurs dépôt traduit qu'ils ont brouté de la verdure car le Wadi-Bouboula était un foret dense, humide avec des herbes touffues.

Etant des agropasteurs, Cette population enquête d'un milieu favorable à l'agriculture et à l'élevage, s'était installée définitivement à Bouboula.

Arrivée la bas, la population avait découvert un rocher à coté du Wadi, sur le quel, a été écrit en arabe « **Al hamdou** » et « **Allahou Akbar** » qui veulent dire : « **Dieu merci** » et « **Dieu est grand** » .

Dés lors, cette population satisfaite de l'écriture, avait remercie son créateur et concluent en Maba « **Moubouna** », qui veut dire « Nous sommes heureux » .C'était « **Moubound** » qui a été transformée en « **Bouboula** » par le colon.

L'actuelle Bouboula était un Ouadis qui est toujours humide même en saison sèche .C'était une zone montagneuse, accidentée en grande partie mais les espaces cultivables sont très riches. Les autochtones sont des jardiniers des grandes renommée .Ils pratiquent l'agriculture en saison pluvieuse et en saison sèche ils s'adonnent aux cultures maraichères qui s'étalent à une période de 9 mois sur 12, ou même les populations voisines viennent en saison sèche pour y pratiquer car ces population m'ont pas d'importantes Ouadis.

La population du canton Wadi Bouboula Faisait partie intégrante du royaume du Ouaddaï .La langue parlée est : le Maba et le Aboucharib.

Depuis sa création aux 18 e siècles, plusieurs chefs de canton se sont succédé notamment :

- **Salim Abdelsalam:**
- **Abdel aziz Ali :**
- **Ousmane Marouf :**
- **Ali Ousmane :**
- **Bahar Ali**
- **Abdelkerim Bahar** de 1998 jusqu' a nos jours

### 1.2.2 Les caractéristiques démographiques

Présentement le canton Bouboula compte 13 villages, dans lesquels vivent plusieurs ethnies, entre autre les Maba et Aboucharib majoritaires, les Arabes et les Gouranes. Les mouvements migratoires les plus marquants sont : la sécheresse de 1984 et l'exode rural.

Le canton Bouboula à une population estimée à 21417 habitants repartis dans les villages transcrits au tableau ci-après

Tableau 3 : Population par village

N°	Villages	Nombres des ménages	Nombres des enfants par tranche d'âges de 0 à 16 ans		Population totale
			Filles	Garçons	
01	Rimélé	234	288	197	1344
02	Moundoung	190	256	255	977
03	Tourmondi télé	221	344	276	1956
04	Sourga	918	560	245	1878
05	Garinga 1	304	408	259	1202
06	Garinga 2	402	330	238	1113
07	Karwiyen 1	1105	578	456	2353
08	Karwiyen 2	97	454	213	1566
09	Migneri	503	331	292	2012
10	Baibor	1234	295	250	2456

11	Goumoune	456	289	233	1550
12	An dagone 1	506	458	259	1666
13	An dagone 2	544	458	344	1344
<b>TOTAL</b>		<b>6714</b>	<b>5049</b>	<b>3517</b>	<b>21417</b>

### 1.2.3. Les organisations Sociales, Politiques et Culturelles

Le chef de canton détient le pouvoir traditionnel et religieux et sert d'intermédiaire entre les autorités politiques (État, Administration moderne) et les autorités traditionnelles villageoises. Il est également responsable de la police rurale notamment en ce qui concerne le maintien de l'ordre. A cet effet il poursuit et cherche les auteurs de crimes et délits, donne des contraventions quant aux problèmes civils et coutumiers. Il concilie les parties en première instance, lorsqu'elles sont domiciliées dans le ressort de sa chefferie, avant de passer si nécessaire au juge de paix ou au magistrat compétent.

Dans la zone, il y a 13 chefs de villages désignés par les patriarches, cette désignation est par la suite entérinée par une décision sous préfectorale.

Les chefs des villages assurent la liaison entre le chef de canton, l'administration et la population. Ils sont chargés de :

- Veiller à ce que la population vive dans la paix et l'ordre social ;
- Diriger la collecte de la taxe civique ;
- Surveiller les travaux d'intérêts communs ;
- Participer au recensement de la population ;
- Régler les conflits entre les habitants.

Ils disposent d'un pouvoir de conciliation. Dans la pratique, pour la dernière attribution, les chefs des villages sont assistés par des notables et des dignitaires religieux (Imam). Le chef de village rend compte régulièrement au chef de canton de ce qui se passe dans son village. La succession de la chefferie va de père en fils. La terre appartient aux chefs traditionnels et ce sont eux qui sont les responsables de la gestion des aspects fonciers. Hiérarchiquement les chefs de villages dépendent des chefs de cantons et les chefs de cantons à leur tour dépendent du Sultan du ouaddai. Notons qu'il y a le respect mutuel entre les petits et les grands, les hommes et les femmes, et les jeunes et les vieux.

Les danses se déroulent en plein air, lors des fêtes, des mariages, des circoncisions ou d'autres événements heureux. Il existe aussi des danses dites « modernes » soudanaises et tchadiennes

Les autorités traditionnelles sont les garants des us et coutumes, la succession de la chefferie va de père en fils. La terre appartient aux chefs traditionnelles et c'est eux qui sont les responsables de la gestion des aspects fonciers. Hiérarchiquement les chefs de villages dépendent des chefs de cantons et les chefs de cantons à leur tour dépendent du Sultan. Notons qu'il y a le respect mutuel entre les petits et les grands, les hommes et les femmes, et les jeunes et les vieux.

#### 1.2.4. Organisations modernes

Dans le canton il existe 17 organisations paysannes sous formes des groupements toutes les 17 sont reconnues officiellement. Toutes ses organisations ont été impulsées par l'intervention de différents projets et programmes ayant intervenus dans la zone tel que le PAO, PRODABO, le PDRB, ainsi que le service de l'ONDR. L'objectif de ses organisations est « le développement communautaire, la promotion de l'agriculture, de l'élevage et la protection de l'environnement » mais ses organisations manques cruellement des moyens et techniques de production et nécessite un appui conséquent pour leur épanouissement. Elles connaissent par ailleurs un problème de faible gouvernance interne.

Avec le lancement du processus d'élaboration du PDL, d'autres structures ont vu le jour c'est le cas l'Association de Développement du Canton Bouboula (ADC) dont le bureau exécutif est l'organe chargé de conduire le processus de planification avec le CCD. Les attributions de l'ADC portent essentiellement sur la conduite du processus de planification locale, la rédaction du plan de développement local, la mobilisation des ressources locale, la recherche de financement des projets inscrits dans le PDL et la mise en œuvre du PDL.

La figure ci- dessous donne 17 groupements qui sont disséminés dans tous les villages

#### 1.2.1. Les intervenants

Plusieurs Programmes, projets, ONG et services techniques ont intervenu dans le canton voir le tableau ci- dessous

**Tableau 4 : Intervenants dans le canton**

Projet	Domaine d'intervention	Période	Réalisation
PAO	Aménagement des Ouadis	1994-1997	Cordons pierreux, digues
Altaawoun	Infrastructures	19984	Ecole Magasin
PRODABO	Développement rural	2009	Bassin versant
BASE	Santé	2 ans	Santé
MSF Hollande	Santé	6 mois	Prise en charge de malnutrition
MSF Suisse	Santé	2013	Vaccination de rougeole
ATURAD	Sécurité alimentaire	mois	Blancket Feelings
CARE	Sécurité Alimentaire	2012 - 2013	Blancket Feelings

## **1.2.6-Les infrastructures**

### 1.2.6.1- Les infrastructures éducatives

#### **1.2.6.2- Les infrastructures sanitaires**

Dans le domaine sanitaire, le Canton Bouboula possède deux (2) centres de santé et qui sont implantés à Baybor et kindering. le centre de santé de kindering n'est pas opérationnel. Le centre de santé de Baybor dépend de la délégation régionale sanitaire de Wadi-fira et qui sont sous la responsabilité de district de Biltine.

Le centre de Baybor est construit récemment par BID en 2010 et comprend un logement pour l'infirmier et six (6) salles qui sont :

- salle d'accouchement ;
- salle de consultation ;
- salle de chaine froide (PEV) ;
- salle de mise en observation ;
- salle de Pharmacie.

Ce centre connaît des problèmes en personnel (infirmier, garçon de salle et des accoucheuses traditionnelles).

Les maladies les plus fréquentes observées dans le canton sont : la diarrhée, le paludisme, les infections respiratoires aiguës (IRA) et les complications des accouchements.

### **1.3. Les activités économiques**

Les revenus principaux des activités économiques du canton reposent essentiellement sur l'agriculture et l'élevage, dont 80 à 90% de la population en pratique, les revenus des femmes reposent sur l'agriculture et l'artisanat.

#### **1.3.1-L' agriculture**

L'agriculture est la source de revenue primordiale de la population du canton et pratiquée dans tout le canton.

Celle-ci est constituée de trois (3) types des productions :

- Les productions pluviales,
- les productions de contre saison
- les productions fruitières.

#### **A/Les productions pluviales**

Les principales cultures pratiquées en saison pluviales sont : les mil pénicillines, le sorgho, l'haricot, l'arachide, le sésame, la pastèque et le concombre. Les semis de ces cultures commencent pratiquement en mois de juillet et la récolte en mois septembre / octobre. Les produits de ces cultures sont stockés dans des sacs et des greniers et sont souvent exposés aux insectes par manque de structure adéquate de stockage et une grande partie

de ces récoltes est consommée au sein de ménages et l'autre partie est destinée à la vente pour acheter des produits de premières nécessités.

Les matériels de labour utilisés dans le canton sont : Les houes traditionnelles, les houes occidentales et parfois les tracteurs.

D'une manière générale, la production agricole est de Sacs par hectare et connaît une baisse à cause de la faible pluviométrie ces dernières années, de l'érosion et aussi les ennemis des cultures.

### **B/ Les productions de contre saison**

Il s'agit des cultures maraichères et elles s'articulent sur : l'oignon, l'ail, tomates, patate douce, gombo et courgettes et pomme de terre.

Ces produits sont produits partout au long des ouadis, juste après la saison pluvieuse et les produits issus de ces cultures sont en grande partie vendue au frais à bas prix dans les marchés hebdomadaires, puis sèches quand y a mévente.

En somme dans le canton, ce sont généralement les femmes qui s'occupent beaucoup plus de ces cultures maraichères.

### **C / Les productions fruitières**

Les espèces les plus dominantes de ces productions dans le canton sont les Manguiers et le citronnier qui sont produits dans les grands ouadis et on trouve aussi des Palmiers dattier, goyaviers et des papayers dans les jardins familiaux. Les produits issus de ces cultures sont vendus dans les marchés hebdomadaires.



**Photo 1 : Verger à Koroma**

### **1.3.2. ELEVAGE :**

Le canton Bouboula est l'une des zones la plus importante en élevage. Ce dernier est la deuxième des activités économiques du canton.

Il est pratiqué dans tout le canton par la majorité de la population.

Les espèces élevés dans le canton sont : les poulets 9714, ovins 3057, caprins 8568, Anes 1060, Equins 345, Bovins 2891.

Le nombre de cheptel du canton est 250118 têtes pour toutes les espèces confondues ci-haut.

Par contre l'élevage de l'espèce camelin est anéanti dans le canton à cause du vol ces dernières années.

Il ya également des animaux de semi-nomades (Arabes, Goranes) dont les chiffres ne sont pas communiqués par ces éleveurs, leur durée de ce jour dans le canton et de cinq(5) à six (6) mois.

Il n'existe pas des équipements pour ce secteur dans le canton (pas de poste vétérinaire, pas de parc de vaccination ni des auxiliaires), ni un marché de bétails.

Le poste vétérinaire et le marché de bétails le plus proche sont ceux de Mata et amzoer .

Les éleveurs et les agriculteurs font souvent des disputes à des zones de pâturages et des puits pastoraux conduit les animaux à divaguer dans les champs pendant la saison pluvieuse et les cultures maraichères pendant la saison sèche.

Ces dissoutes sont récurrentes pendant la montée des transhumants et en saison sèche avec les agro-pasteurs semi-nomades.

### **1.3.3. Le commerce**

Le commerce est l'une des activités qui complète l'économie du canton Bouboula. Est pratiqué dans son ensemble à travers le marché hebdomadaire :

-Le marché Kindering

-Le marché de Baybor

Le mil, le sorgho, l'arachide et le gombo sont les principaux produits vendus sur la marche. A coté de ces produits, il ya aussi l'achat et la vente des bétails sur pied.

Les femmes sont spécialisées dans la vente des condiments à savoir : le sel de cuisine, huile, oignon et l'ail.

En plus de ces activités, les femmes, fabriquent des vanes et divers paniers qui sont aussi vendus sur les marches locaux et urbains.

Les jeunes quant à eux s'intéressent à la vente des animaux sur pied. Ce commerce est bouleversé dans tous les villages du canton. Il s'agit d'acheter des animaux de les engraisser et les vendre plutard. Ce canton connait un exode ou plusieurs de ses fils vont

vers N'Djamena, Soudan et la Libye à la recherche d'emploi. Une petite tranche restante s'adonne à la boucherie.

Par ailleurs, il existe des petites pistes inter villages pratiqués par la population avec des ânes et des charrettes et ces pistes ne sont pas aménagés et inaccessibles en saison de pluies.

Tableau 6 : Piste importante

<b>Pistes existants</b>	<b>Importance de la piste</b>	<b>Etat de piste</b>	<b>Territoire désenclavé</b>
Baybor-Amzoer Baybor traverse l'axe qui passe par mata jusqu'à Biltine	Ecoulement des produits vers le marché de Mata, Amzoer et accessibilité aux besoins sanitaires	Bon	Oui

#### **1.3.4. L'Artisanat**

Non négligeable dans le canton n'a pas connu de promotion et est resté au stade embryonnaire et traditionnel. Les produits issus de cette activité sont pour la plupart vendus aux marchés locaux et consommés sur place. Une attention particulière mérite d'être porter sur cette activité.

Les artisanats fréquemment rencontrés dans le canton Bouboula sont les potiers, les forgerons, les maroquiniers, les tanneurs etc.

Toutes ces activités sont pratiquées individuellement par les intéressés.

#### **1.3.5. La cueillette**

Les activités de la cueillette porte essentiellement sur les fruits de Balanites (Haldjidj), zizyphus, gomme arabique, Boscia (Mikhette) et sont en général l'œuvre des femmes et des enfants.

Les de Balanites et de Boscia font l'objet des transactions commerciales au niveau de marchés locaux...

## II diagnostic participative du canton et option de développement par domaine

L'analyse des résultats du diagnostic révisé a permis de dégager les problèmes majeurs du canton par domaine. De ces problèmes majeurs, quelques axes prioritaires de développement ont été identifiés par domaine. Les résultats de ces analyses sont présentés par domaine dans les tableaux ci-après.

### 2.1. Domaine Environnement et gestion des ressources naturelles et tourisme

#### 2.1.1. Résultats du diagnostic

Problèmes vécus	Localisation	Causes	Conséquences	Atouts	Solutions
1-Dégradation des ressources ligneuses et fauniques	Canton	-Coupe abusive des arbres ; -insuffisance des pluies; - incendies ; - érosion éolienne et hydrique	-Sécheresse ; - Famine	-présence des arbres et arbustes -Présence des groupements -Présence du service de l'environnement	-Protection et amélioration de la gestion des ressources ligneuses et fauniques

#### 2.1.2. Axes prioritaires de développement

Problème	Potentiel existant	Orientation prioritaire	Objectif a moyen terme (idée d'ici à 4ans)
1-Dégradation des ressources ligneuses et fauniques	-présence des arbres et arbustes -Présence des groupements -Présence du service de l'environnement	-Protection et amélioration de la gestion des ressources ligneuses et fauniques	-Protéger et améliorer la gestion des ressources ligneuses et fauniques

## 2.2. Domaine agriculture et élevage

### 2.2.1. Résultats du diagnostic

Problèmes vécus	Localisation	Causes	Conséquences	Atouts	Solutions
1-Production agropastorale faible	Tous les villages	-Appauvrissement des sols ; -Erosion hydrique; -présence des ennemis des cultures ; Présence des maladies du bétail. - Difficultés d'abreuver les animaux -Insuffisance de pâturage	-Rendements faibles ; -famine -Conflits autour des points d'eau	-disponibilité des terres cultivables -Disponibilité des matériaux de construction des ouvrages antiérosifs -Présence des animaux ; - Bras valide	-Amélioration de la production agropastorale

### 2.2.2 Axes prioritaires de développement

Problème	Potentiel existant	Orientation prioritaire	Objectif a moyen terme (idée d'ici à 4ans)
1-Production agropastorale faible	-disponibilité des terres cultivables -Disponibilité des matériaux de construction des ouvrages antiérosifs -Présence des animaux ; - Bras valide	-Amélioration de la production agropastorale	Augmenter la production agropastorale

## 2.3. Domaine : Santé et assainissement

### 2.3.1. Résultats du diagnostic

Problème vécu	Localisation	Causes	Conséquence	Atouts	Solutions
---------------	--------------	--------	-------------	--------	-----------

1- Faible couverture sanitaire	-Canton	- Absence d'hygiène dans les villages - Manque des personnel soiyant - Insuffisance de centre de santé -Manque de visites prénatales -Ignorance -Insuffisance des matrones	- Gravité des maladies - Mortalité	-Présence des COSAN - Présence des infirmiers -Présence d'accoucheuse traditionnelle	-Amélioration de la couverture sanitaire
2-Difficulté d'accès à l'eau potable	-Canton	-Consommation des eaux non potable -Nappe profonde -Présence de socle -Manque de moyen	-Maladies	-Présence des Ouadis -Présence de la délégation de l'eau	-Facilité l'accès à l'eau potable

### 2.3.2. Axes prioritaires de développement

Problème	Potentiel existant	Orientation prioritaire	Objectif a moyen terme (idée d'ici à 4ans)
1- Faible couverture sanitaire	-Présence des COSAN -Matériaux de construction -Présence d'accoucheuse traditionnelle -Présence d'un infirmier	-Amélioration de la couverture sanitaire	-Améliorer la couverture sanitaire
2-Difficulté d'accès à l'eau potable	-Présence des Ouadis -Présence de la délégation de l'eau -Présence de la carte hydrogéologique	-Facilité l'accès à l'eau potable	Améliorer l'accès à l'eau potable

## 2.4. Économie

### 2.4.1. Résultats de diagnostic

Problèmes vécus	Localisation	Causes	Conséquences	Atouts	Solutions
1-Faible pouvoir d'achat	villages	-Insuffisance de revenus -Insuffisance des AGR -Enclavement -Manque des institutions de micro finance	Pauvreté Exode	Disponibilité des produits agropastoraux	-Amélioration de revenu des ménages
2-Destruction des produits de récolte par l'incendie et les insectes	villages	-Insuffisance des infrastructures de stockage -Absence des produits de conservation -Stockage des produits dans des greniers traditionnels	Perte des produits Famine Exode	Disponibilité des matériaux Existence maçons villageois	-Amélioration des conditions de stockage des produits de récoltes
3-Difficultés d'écoulement des produits agricoles	Villages	-Impraticabilités des pistes en saison des pluies -Insuffisance des moyens de transport -Eloignement des marchés	Mévente Perte des produits Prix dérisoire	Existence des pistes naturelles Volonté de la population Proximité de la ville de Biltine	-Amélioration des conditions d'écoulement des produits agricoles

#### 2.4.2. Les axes prioritaires de développement

Problèmes	Potentiel existant	Orientations prioritaires	Objectifs à moyen terme (idée des projets d'ici 4 ans)
1-Faible pouvoir d'achat	Disponibilité des produits agropastoraux	Amélioration de revenu des ménages	Améliorer le revenu des ménages
2-Destruction des produits de récolte par l'incendie et les insectes	Disponibilité des matériaux Existence maçons villageois	Amélioration des conditions de stockage des produits de récoltes	Améliorer les conditions de stockage des produits de récoltes
3-Difficultés d'écoulement des produits agricoles	Existence des pistes naturelles Volonté de la population Proximité de la ville de Biltine	Amélioration des conditions d'écoulement des produits agricoles	Aménager les pites inter villageois

## 2.5 Le domaine jeunesse, culture sport et Education

### 2.5.1 Résultats de diagnostic

Problèmes vécus	Localisation	Causes	Conséquences	Atouts	Solutions
1-Insuffisance des infrastructures socio-éducatifs et des enseignants	Canton	-Défaut des moyens - Ignorance des parents -Insuffisance des enseignants formés	-Baisse de niveau des élèves, -Abandon de l'école par les élèves ; -Analphabétisme	-Existence d'un nombre important des enfants à l'âge de scolarisation -Présence des APE -Présence de la délégation de l'éducation	-Augmentation des infrastructures socioéducatives et le nombre des enseignants dans les écoles
2-Exode des jeunes	Canton	-Manque d'emploi -Manque de AGR	-Chômage -Instabilité -Vol	-Présence des jeunes -Présence de la délégation de la jeunesse	-Facilité l'accès à l'emploi pour les jeunes

#### 2.5.1. Axes prioritaires de développement

Problème	Potentiel existant	Orientation prioritaire	Objectif a moyen terme (idée d'ici à 4ans)
1-Insuffisance des infrastructures socio-éducatifs et des enseignants	-Existence d'un nombre important des enfants à l'âge de scolarisation -Présence des APE -Présence de la délégation de l'éducation	Augmentation des infrastructures socioéducatives et le nombre des enseignants dans les écoles	Améliorer les infrastructures socioéducatives et le nombre des enseignants dans les écoles
2-Exode des jeunes	-Présence des jeunes -Présence de la délégation de la jeunesse	Facilité l'accès à l'emploi pour les jeunes	Faciliter l'accès aux activités socioprofessionnelles pour les jeunes

## 2.6. Action sociale et genre

### 2.6.1. Résultats du diagnostic

Problèmes vécus	Localisation	Causes	Conséquences	Atouts	Solutions
1-Ignorance des jeunes de la présence du VIH/SIDA	Canton	Absence de sensibilisation Négligence	Contamination Mort	Service de santé Leader	Sensibilisation information sur la pandémie de VIH/SIDA
2- Manque de soutien aux personnes vulnérables	Canton	Insuffisance de revenu Absence des activités spécifiques	Pauvreté Vol Exode	Produits agricoles élevage	Initiation des AGR pour les personnes vulnérables

### 2.6.2. Axes prioritaires de développement

Problèmes	Potentiel existant	Orientations prioritaires	Objectifs à moyen terme (idée des projets d'ici 4 ans)
1- Ignorance des jeunes de la présence du VIH/SIDA	Service de santé Leader	Communication pour le changement de comportement face à la pandémie de VIH/SIDA	Sensibiliser informer sur la pandémie de IST/VIH/SIDA
2- Manque des activités génératrices pour les personnes vulnérables	Produits agricoles Elevage Associations	Initiation des AGR pour les personnes vulnérables	Créer des AGR pour les personnes vulnérables

## 2.7. Domaine : Gouvernance-Paix-Sécurité

### 2.7.1. Résultats de diagnostic

Problèmes vécus	Localisation	Causes	Conséquences	Atouts	Solutions
1- Divagation des animaux dans les champs	villages	Rétrécissement des couloirs Négligence des éleveurs	Bataille Mort	Autorités locales	Mise en place de comités de règlement de conflit

### 2.7.2. Les axes prioritaires de développement

Problèmes	Potentiel existant	Orientations prioritaires	Objectifs à moyen terme (idée des projets d'ici 4 ans)
1- Divagation des animaux dans les champs	Présence des autorités locales Présence des leaders villageois	Mise en place de comités de règlement de conflit	Mettre en place de comités de règlement de conflit

### III- Projets prioritaires pour le développement

L'approfondissement des résultats du diagnostic a permis de choisir les projets pour la durée du PDL. Le tableau ci-dessous présente les projets retenus par domaine par la population pour les 4 années à venir.

#### 4.1. Domaine : Environnement et GRN

Titre du projet	Localisation	Promoteur	Coût	Disponibilité financière	Début probable
1-Production et plantation des 5000 plants	Baybor, Mignéri, Goumoune, Koroma, Karwiyane, Tourmoudi Télé	ADC/Population	10,000,000	1,000,000	2014-2015
2-Elaboration d' une convention locale de gestion des ressources naturelles	Baibor	ADC/Chefs de villages	3,000,000	500,000	2014 /2017
3- Construction des 10 seuils d'épandage	Ouadi Iraba ,Ouadis Gorone, Ouadis djourkoune	ADC/Population	120,000,000	3,000,000	2014-2016
4-Construction des 12000 ml de cordons pierreux	Canton	ADC/groupements	7,000,000	1,000,000	2014-2015
TOTAL			140,000,000	5,500,000	

#### 4.2. Domaine : Agriculture et Elevage

Titre du projet	Localisation et zone géographique à couvrir	Promoteur	Cout	Disponibilité	Début probable
				financière	
1-Formation des 60 producteurs en techniques de production et construction des cordons pierreux	Canton	ADC/groupements	1,000,000	200,000	2015
2-Construction des 6 puits maraichers	Koroma, Baybor, Djourkone	ADC/groupements	12,000,000	1,200,000	2014
3-Formation 10 auxiliaires d'élevage	Canton	ADC/groupements	1,000,000	100,000	2015
4-Acquisition de 100 houes occidentales et 50 semoirs	Canton	ADC/groupements	3,000,000	500,000	2015/2016
5-Construction des 3 puits pastoraux	-KarWouyane , Baybor, Mignéri	ADC/groupements	15,000,000	1,500,000	2015-2017
TOTAL			32,000,000	3,500,000	

#### 4.3. Domaine : Santé et Assainissement

Titre du projet	Localisation	Promoteur	Coût	Disponibilité financière	Début probable
1-Formation des 20 accoucheuses traditionnelles	Canton	ADC/COSAN	1,000,000	200,000	2014
2-Construction des 2 centres de santé	-Madjiri, Talate	ADC/COSAN	40,000,000	4,000,000	2015-2017
3-Construction des 4 forages	-Dar alnour, Daloune, Talat, Darib almi	ADC/Population	16,000,000	1,600,000	2016
TOTAL			57,000,000	5,800,000	

#### 4.4. Domaine : Economie

Titre du projet	Localisation	Promoteur	Coût	Disponibilité financière	Début probable
1-Aménagement de piste inter villages	Largna- Koroma- route d'amzoer. Baybor- Talate-piste de mata. Darib almi- mignéri- route d'abéché	ADC/population	30,000,000	3,000,000	2014-2017
2-Construction des 2 magasins de stockage	- Karwouyane, Mébééré	ADC/groupements	12,000,000	1,200,000	2016
3-Appui aux groupements féminins sur les techniques de transformations des sous produits de l'agriculture et l'élevage	Villages	ADC/Groupements	6,000,000	600,000	2015
<b>TOTAL</b>			<b>48,000,000</b>	<b>4,800,000</b>	

#### 4.5. Domaine : Jeunesse- Culture -Sports-Education

Titre du projet	Localisation	Promoteur	Coût	Disponibilité financière	Début probable
1-Construction des 2 écoles	-Karwouyane	ADC/APE	30,000,000	3,000,000	2016
	-Darib-Almi				
2. Création de 2 centre d'alphabétisation	-Baybor,Gorone	CDC/APE	10,000,000	1,000,000	2017
3-Formation des APE sur leur rôle et tâche	Canton	ADC/CDC	1,000,000	200,000	2015
4- Formation des 60 jeunes sur la couture, la menuiserie et la maçonnerie	Canton	ADC/CDC	3,000,000	200,000	2015
5-Construction d'un centre de formation professionnelle des jeunes	Amzoer	ADC/Jeune	5,000,000	500,000	2017
TOTAL			49,000,000	4,900,000	

#### 4.6. Domaine : Affaires sociales et Genre

Titre du projet	Localisation	Promoteur	Coût	Disponibilité financière	Début probable
1-Sensibilisation des 120 jeunes sur les conséquences du VIH/SIDA	canton	ADC/CDC	2,000,000	200,000	2015
2- Assistance aux 20 personnes vulnérables	canton	ADC/Groupements	2,000,000	200,000	2017
TOTAL			4,000,000	400,000	

#### 4.7. Domaine: Gouvernance-Paix-Sécurité

Titre du projet	Localisation et zone à couvrir	Promoteur	Coût	Disponibilité financière	Début probable
1- Mise en place d'un comité de suivi et de règlement des conflits	Canton	Chef de canton et chef de villages	1,000,000	100 000	2015
<b>TOTAL</b>			<b>1,000,000</b>	<b>100 000</b>	

#### 4.8 Budget Global du PDL

N°	Domaines	Coût en FCFA	Disponibilité financière en FCFA
1	Environnement et gestion des ressources naturelles	140,000,000	5,500,000
2	Agriculture et élevage	32,000,000	3,500,000
3	Santé eau et Assainissement	48,000,000	4,800,000
4	Education-Jeunesse-culture-Sport	49,000,000	4,900,000
6	Economie	48,000,000	4,800,000
5	Affaire sociale et genre	4,000,000	400,000
7	Gouvernance-Paix-Sécurité	1,000,000	100,000
	<b>TOTAL</b>	<b>322,000,000</b>	<b>24,000,000</b>

## **V- Mécanisme de mise en œuvre**

Pour la mise en œuvre du PDL, il est mis en place une Association de Développement du Canton (ADC) et un comité de pilotage pour coordonner l'exécution des activités programmées. Ce comité est démocratiquement élu au sein des représentants des villages lors de l'assemblée générale constitutive. Le bureau exécutif est l'organe chargé de guider la population pour l'exécution des projets prioritaires.

### **5.1- Mécanisme de la mise en œuvre**

La mise en œuvre du PDL sera amorcée par la réalisation des actions considérées prioritaires et urgentes par la population, qui doit se faire dans d'une dynamique sociale et socioéconomique structurante.

Les actions prioritaires retenues dans le PDL seront exécutées conformément à la programmation avec des sources de financement diversifiées :

- Fonds propres (cotisations, activités génératrices de revenus, ristournes coton, activités communautaires, ...); pour certains types de projet, il n'est pas besoin de faire recours aux sources extérieures ;
- Projets et programmes ;
- ONG et Association de développement.

La population à différentes échelles développera des stratégies pour mobiliser des fonds afin d'assurer le financement des microprojets. Des tables rondes d'intervenants se tiennent périodiquement pour décider formellement des financements à accorder pour l'exécution des microprojets retenus dans les différents PDL.

En effet, pour la mise en œuvre des actions, la population, les organisations locales du canton vont procéder à la collecte de fond qu'en nature tout qu'en espèce selon qu'ils s'agissent des projets d'intérêt villageois, inter villageois ou cantonal. Un accent sera d'abord mis sur l'effort propre des populations du canton avant de solliciter un appui extérieur. Les apports des partenaires de développement peuvent être sous la forme des dons, des legs, des subventions. Chaque village ou groupe de villages ou organisation locales se manifestera auprès des bailleurs de fond par l'intermédiaire du Comité de Développement Cantonal. Le suivi des dossiers sera assuré par l'Association de Développement Cantonal et comité de développement cantonal élus par la population du canton.

La réalisation des projets du PDL nécessite la participation de l'ensemble des acteurs et la définition du rôle de chacun. Ainsi, les principaux acteurs sont les suivants : les acteurs locaux représentés par l'ADC, le CCD, l'ODV, l'État à travers les services techniques

déconcentrés, les partenaires au développement, les organisations de la société civile, les prestataires de services.

#### 5.1.1 Les acteurs locaux

Les acteurs locaux sont les communautés à la base, population et leurs organisations au niveau village, groupes de villages, khalifat. Ils constituent la pièce maîtresse du processus de développement du canton car la bonne exécution des projets du PDL est fonction du niveau de mobilisation et d'organisation des populations. Ces acteurs locaux ont déjà joué un rôle primordial dans le diagnostic et l'identification des projets. Ils seront en première ligne pour le financement et l'exécution des projets ainsi que le suivi-évaluation.

## **VI Conclusion**

En somme, l'élaboration du plan de développement local du canton Bouboula est l'aboutissement des actions participatives de la population du canton afin de consigner dans ce document leur vision commune du développement socio-économique de la localité.

Le processus d'élaboration du PDL a été lancé officiellement par le sous préfet en présence du chef de canton et a vu la participation active de la population et celles des autres acteurs impliqués dans le développement de la zone.

L'étude du milieu et les analyses des problèmes dans les différents domaines réalisés lors de l'atelier cantonal de diagnostic ont permis d'identifier les réels problèmes qui freinent le développement du canton et de formuler des propositions des projets d'avenir.

De ce fait, l'élaboration de ce document constitue un début de solution aux problèmes préoccupants constatés dans le canton.

# VII. ANNEXES

## **6.1. Procès verbal de l'Assemblée Générale cantonale de lancement du processus d'élaboration du PDL**

L'an deux mille quatorze et le vingt Mars a eu lieu une assemblée générale cantonal au village Korroma, canton Bouboula, sous préfecture d'Am-Zoer département de Biltine région de Wadi Fira, regroupant le sous préfet d'Amzoer, le chef de canton, les chefs des villages, les services techniques déconcentrés de l'Etat, les représentants des groupements et associations. Y ont pris part à cette assise 138 personnes dont 58 femmes

Cette assemblée cantonale de lancement du processus vise à mettre sur pied les bases cantonales en vue de la réussite du projet d'élaboration du PDL du canton qui sont :

- Election du bureau exécutif de l'association de développement du canton ;
- Mise en place du L'ADC ;
- Adoption de texte de base à savoir le statuts et règlement intérieur.
  - La mise en place de la structure locale de planification ;
  - Le programme de processus d'élaboration retenu ;
  - La désignation des animateurs locaux ;
  - La composition du comité de rédaction du PDL

D'abord le chef de canton a dans son mot d'introductif exprimer sa reconnaissance aux participants pour leur présence massif l'assemblée générale cantonal de lancement de processus d'élaboration du PDL.

Ensuit le coordinateur du BCI a fait un brève rappel sur les objectifs de l'assemblée générale cantonale et a donnée une définition claire d'un plan de développement local.

Le chef d'antenne Est PADL-GRN à fait une brève présentation du projet, la zone d'intervention et son objectif et les résultats attendus.

Puis le sous préfet a tout d'abord félicité le BCI et PADL II à pour leur activité qui cadre bien avec l'objectif du gouvernement prôné par le président de la république. Il se réjouit de cette activité avant de souhaiter le processus abouti à un bon plan de développement qui prend en compte les besoins de la population.

Après un large débat un bureau exécutif de quinze membres a été élu par consensus et se compose comme Suit :

<b>N°</b>	<b>Noms et prénoms</b>	<b>Villages</b>	<b>Fonction</b>
	ABDELKERIM BAHAR		Président d'honneur
1	BRAHIM ALIO		Président
2	ABAKAR MAHAMAT BRAHIM		Vice président
3	MARIOMA OUSMAN		Secrétaire Générale

4	IDRISS ABDOULAYE		Secrétaire Générale Adjoint
5	BRAHIM ISMAIL		Trésorier
6	KHADIDJA ADAM		Trésorier Adjoint
7	CHEIKH AHMAT ROZI		Commissaire au compte
8	ABDERAMAN SABOUNE		Commissaire au compte Adjoint
9	BRAHIM SININE		Chargé des Matériels
10	MAHAMOUD MAHAMAT		Chargé des Matériels 1 <sup>ère</sup> Adjoint
11	BRAHIM DAHIYE		Chargé des Matériels 2 <sup>e</sup> Adjoint
12	HISSEIN NOURADINE		Conseiller
13	MARIOMA ADOUMA		Conseiller
14	KALTOUMA MAHAMAT		Conseiller
15	ABDELKERIM ALI		Conseiller

Les points abordé ont suscité un long débat et ayant fait l'unanimité de tout les participants présent a l'assemblée générale cantonale.

Commencée à 09 h 00 l'assemblée a pris fin à 16h15mn

L'Assemblée Générale



Photo de l'ADC

#### **6.4. Procès verbal de l'Assemblée Générale cantonal de diagnostic participatif**

L'an deux mille quatorze et le 31 mars a eu lieu une assemblée générale cantonal au village Korroma canton Bouboula, sous préfecture d'Amzoer département de Biltine région de Wadi Fira. Cet atelier vise à identifier et d'analyser les problèmes majeurs du territoire et de définir les grands axes prioritaires pour le développement. Etaient présents 188 personnes dont 52 femmes

A commencé par la présentation du programme de l'atelier du diagnostic participative par le modérateur et la présentation des participants en présence des chefs des services techniques déconcentrés de l'état, les associations et l'énumération de principales activités. Il s'agit de :

- Elaboration de diagnostic par domaine ;
- Identification des grands axes prioritaires pour le développement ;;
- Le choix du membre des commissions thématiques.

Après la présentation suivie de l'adoption de principales activités, des explications ont été données sur l'exercice de diagnostic participative du canton comme l'objectif du diagnostic, en quoi consiste le diagnostic participative du canton et le résultat attendu à l'issu de l'exercice commun du diagnostic.

Puis un diagnostic a été fait par domaine, par la prise en compte des aspects spécifiques genre. C'est ainsi que sept (7) domaines ont fait l'objet d'analyse de : problème, leur localisation, leur cause, leur conséquence, les atouts, les contraintes et envisager des solutions. Ces sept (7) domaines sont :

1. L'agriculture et l'élevage
2. La gestion des ressources naturelles(GRN)
3. L'économie
4. Santé et assainissement
5. L'éducation culture jeunesse et sport
6. Affaire social et genre
7. Gouvernance paix et sécurité

Les points inscrit à l'ordre du jour ont fait l'objet d'un large débat et ayant fait l'unanimité des participants présents à l'atelier du diagnostic participatif cantonal.

Commencée a 09h 05 mn l'atelier a pris fin 16h 30 mn

## 6.5. Liste des groupes thématiques

### Groupe thématique

N°	Noms et Prénoms	Fonction	Domaine
01	MAHAMAT ALI ADAM	Président	Action sociale
02	MAHAMAT ABDELJELIL	Secrétaire	
03	ALI ISSAKHA MAHAMAT	Membre	
04	BRAHIM DEYE	Membre	
05	ABDOULAYE OUMAR	Membre	
06	KALTAM SABOUNE	Membre	

01	OUMAR ALI	Président	Paix et sécurité
02	ABDALLAH ISSAKHA ADAM	Secrétaire	
03	ALI LAMADINE	Membre	
04	SALEH AHMAT	Membre	
05	ALIO ALI MAHAMAT	Membre	
06	KALTOUMA MAHAMAT	Membre	

01	AHMAT ADOUM	Président	Agriculture, Élevage, Environnement
02	BRAHIM SININE	Secrétaire	
03	ALI ADAM	Membre	
04	ABDOULAYE HISSEIN	Membre	
05	ZARA MOUGADAM	Membre	
06	IBRAHIM ABDELJELIL	Membre	

01	SENOUSSI MAAZAL	Président	Education, Culture, Jeunesse et Sport
02	ABDOULAYE ISSAKHA	Secrétaire	
03	ISSAKHA BRAHIM HASSAN	Membre	

04	OUSMAN MATAR	Membre	
05	SOULEYMAN YAYA	Membre	
06	ABDOULAYE ADOUM	Membre	
07	KHADIDJA ADAM	Membre	

01	ADAM ISSAKHA	Président	Santé
02	ISSAKHA ABAKAR	Secrétaire	
03	ALI ADAM	Membre	
04	ADOUM YOUSOUF	Membre	
05	ADAMMAHAMAT	Membre	
06	HISSEIN HASSAN	Membre	

01	DAOUD ABDELKERIM ABDOULAYE	Président	Economie
02	BRAHIM ISMAIL	Secrétaire	
03	YACOUB YAYA	Membre	
04	BRAHIM AHMAT	Membre	
05	ALI ISSAKHA	Membre	
06	CHEIKH SABOUNE	Membre	
07	MARIAM ISSAKHA	Membre	

## **6.6. Procès verbal de l'atelier cantonal de priorisation et d'adoption des projets prioritaires**

L'an deux mille quatorze et le Sept avril a eu lieu s'est tenu au village Korroma, canton Bouboula, sous préfecture d'Amzoer, département de Biltine région du Wadi Fira. Un atelier de priorisation et d'adoption des projets prioritaires. En présences du chef de canton, chefs des villages, des représentants des groupements, des associations, des ONG et des chefs des services techniques déconcentré de l'état. Ont pris part à cet atelier 66 personnes dont 03 femmes

L'atelier a pour ordre du jour :

L'établissement de la liste des projets prioritaires sur la base de la liste de projets issus de la synthèse des travaux des commissions thématiques.

A l'ouverture de l'atelier le modérateur a fait un rappel des orientations et des objectifs de développement définis, L'expert1 a exposé les différents tableaux de synthèses portant sur les projets priorisés des groupes des villages.

Après avoir fait un rappel sur les orientations, les objectif de développement et exposé les différents tableaux de synthèses des projets. Un processus de sélections a été fait par l'utilisation des critères précis et transparents à la lumière des ressources financière disponible et à l'objectif stratégique. C'est ainsi qu'une liste des projets prioritaires a été retenu,

Un long débat en est suivi sur les propositions des projets retenu, qui en est dégage une large unanimité des participants à l'atelier.

Commencée à 08 h 40 l'assemblée a pris fin à 15h14mn



Photo de AG

## 6.7. Procès verbal de l'atelier de validation du PDL au niveau local

L'an deux mille quatorze et le sept juillet, s'est tenue une assemblée générale au Korroma, canton Bouboula, Sous-préfecture d'Amzoer département de Biltine, région de Wadi-Fira. Elle a pour objet la validation du PDL au niveau local.

Après avoir lu le contenu du PDL, quelques remarques ont été faites au niveau des caractéristiques démographique( nombre des ménages, nombres des enfants et la population Total ) et les nombres de villages ce 13 au lieu 10:

Tableau : Population par village

N°	Villages	Nombres des ménages	Nombres des enfants par tranche d'âges de 0 à 16 ans		Population totale
			Filles	Garçons	
01	Rimélé	234	288	197	1344
02	Moundoung	190	256	255	977
03	Tourmondi télé	221	344	276	1956
04	Sourga	918	560	245	1878
05	Garinga 1	304	408	259	1202
06	Garinga 2	402	330	238	1113
07	Karwiyen 1	1105	578	456	2353
08	Karwiyen 2	97	454	213	1566
09	Mignerri	503	331	292	2012
10	Baibor	1234	295	250	2456
11	Goumoune	456	289	233	1550
12	An dagone 1	506	458	259	1666
13	An dagone 2	544	458	344	1344
<b>TOTAL</b>		<b>6714</b>	<b>5049</b>	<b>3517</b>	<b>21417</b>

- ❖ Au niveau du projet de développement, précisément dans le domaine santé et assainissement, la construction de centre de santé à été proposé à Madjiri et Talate,

A l'issue de cette Assemblée Générale, il s'est suivi un long débat sur le contenu le fond et la forme du PDL et s'en est dégagé une large unanimité sur tout le document.

Commencé à 09h 00 et la réunion à pris fin a 12h 30mn

L'Assemblée Générale

**Tableau des organisations modernes**

N°	Village	Groupements	Date de cration	Types			Reconnue		Domaine d'activités
				H	F	MX	oui	Nom	
01	Rimélé	Labdoune	15-04-1994			X	X		Agriculture
		Ambetène	15-05-1994			X	X		Agriculture
		Hadjer Bachom	14-03-2011	X			X		Agro-pastorale
02	Moumdoung	Kherwadjad	2009			X	X		Agriculture
03	Tourmoudi	Dar- mid	2000	X			X		Agriculture
04	Sourga	Amar	1993		X		X		Agriculture
05	Agaba	Mabrouk	2006			X		X	Agriculture
06	Karwiyan	Tourmouta	1999				X		Agriculture
07	Migneri	Dar al-farah	1997			X	X		Agriculture
		Dar-al-saada							
		Djamila							
		Rahad							
		Gassiyen							
		Nadjoub							
08	Koroma	Wawir	12-05-2013			X	X		Agriculture
09	Goumoune	Wawer	1985			X	X		Agriculture
10	Baibor								